

Destino Valle de Elqui

Servicio Nacional de Turismo

Región de Coquimbo

Matta 461, Of. 108, La Serena, Chile

www.turismoregiondecoquimbo.cl

twitter.com/sernaturcoquimb

facebook.com/sernaturcoquimbo

sernatur_coquimbo

(56 51) 222 51 38



Edición Diciembre 2018 - Producción realizada con recursos FNDR 2018.

www.chile.travel

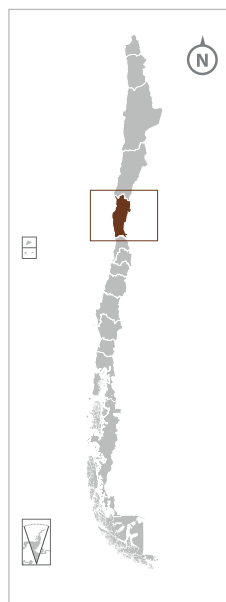
www.chileestuyo.cl/regiones/region-de-coquimbo



CHILE LO
HACEMOS
TODOS

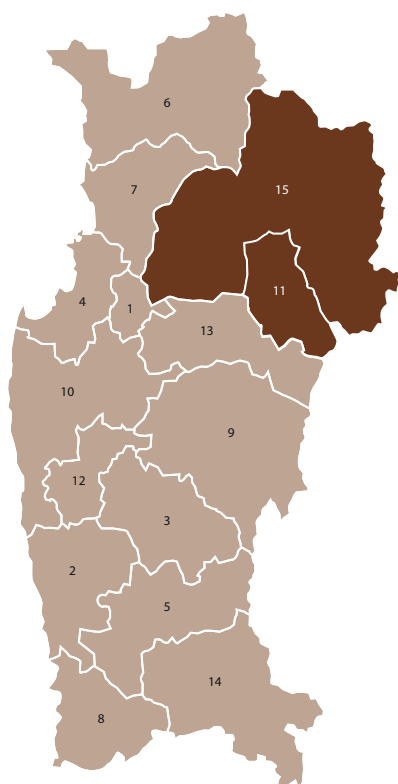


REGIÓN DE COQUIMBO Y SUS COMUNAS



Comunas

1. Andacollo
2. Canela
3. Combarbalá
4. Coquimbo
5. Illapel
6. La Higuera
7. La Serena
8. Los Vilos
9. Monte Patria
10. Ovalle
11. Paihuano
12. Punitaqui
13. Río Hurtado
14. Salamanca
15. Vicuña



REGIÓN DE COQUIMBO

Valle del Elqui

Valle de Elqui, se ubica al este de la ciudad de La Serena, se accede por la ruta CH 41 Gabriela Mistral.

Límites

Al norte con la comuna de La Higuera y provincia del Huasco, al este con la cordillera de Los Andes y frontera con Argentina, al sur con la comunas de Andacollo y Río Hurtado, al oeste con Andacollo y La Serena.

Imperdibles

Observatorios. Disfruta del Astroturismo en los observatorios Tololo, Gemini, Mamalluca, El Pangué, Alfa Aldea, Astroelqui, Cancana, Chakana, Cielo Sur, Elqui Domos.




Valle de Elqui, un verdadero paseo por nuestra ruralidad y reencuentro con Gabriela Mistral.

Las huellas y el espíritu de nuestra Premio Nobel están en toda la Zona.

Visita sus museos y pisqueras.

DATOS ÚTILES

Emergencias

	Ambulancia	131
	Carabineros	133
	Bomberos	132
	Cuerpo de Socorro Andino	136
	CITUC Intoxicaciones	(56 2) 2635 68 00

Discado de números telefónicos

De Chile al extranjero:

carrier + 0 + código de país + código de ciudad + teléfono

Otra ciudad dentro de Chile:

código de área + teléfono

De teléfono fijo a móvil

9 + teléfono

De teléfono móvil a fijo

0 + código de área + teléfono

Teléfonos de transporte

	Aeropuerto Internacional Arturo Merino Benítez	(56 2) 2789 00 92
	Aeropuerto La Florida de La Serena	(56 51) 227 26 62
	Buses de Terminal de Buses La Serena	(56 51) 222 45 73
	Buses de Rodoviario de Coquimbo	(56 51) 231 43 40

Informaciones

Sernatur, Oficina de Información Turística
Matta 461, La Serena, (56 51) 222 51 99
infocoquimbo@sernatur.cl
+ Info.: www.turismoregiondecoquimbo.cl

Oficina de Información Turística, Coordinación de Turismo y RRRP.
I. Municipalidad de Vicuña
Edificio Torre Bauer, San Martín esq. Gabriela Mistral, Vicuña
(56 51) 267 03 08, of.turismo@munivicuna.cl

INTRODUCCIÓN

Plantados con viñedos y pueblos que desde hace años han combinado la agricultura con el turismo. El Valle de Elqui uno de los destinos más visitados que no te puedes perder si eres amante de la naturaleza y buscas experiencias de descanso diferentes dividido en la comuna de Vicuña y Paihuano.

Vicuña

La Villa San Isidro de Vicuña es la comuna territorialmente más extensa de la región de Coquimbo. Aparte de los atractivos naturales e históricos que la rodean es uno de los lugares del mundo donde más se ha desarrollado la observación astronómica, tanto a nivel científico como en la divulgación.

La ciudad está emplazado en el lecho del valle, excavado por el río durante miles de años. La razón de ser de esta comuna es el río Elqui, que nace en la localidad de Rivadavia al confluir los dos afluentes que le dan origen: el río Claro y el río Turbio, los que se forman en los lejanos contrafuertes cordilleranos. El Elqui serpentea por el valle a lo largo de 240 kilómetros para desembocar en el mar, en La Serena, modelando la vida en un frágil entorno semiárido.


Paihuano

Enclavado en la zona oriental del valle del Elqui, Paihuano es considerado un verdadero paraíso para los amantes de la naturaleza, la búsqueda espiritual y la meditación. Es también la entrada a los valles de Cochiguaz y Alcohuz, donde una rica oferta turística se ofrece al visitante. Destaca en sus

cercanías la quebrada que da nombre al pueblo y que se despliega en plena precordillera hacia el oriente, reuniendo especiales condiciones para el ecoturismo y la observación de los cielos.

Es justamente este incremento en el turismo astronómico, el que ha llevado a SERNATUR Coquimbo a postular los cielos de la Región de Coquimbo a la certificación Starlight, siendo la única en esta parte del planeta.

Existe actualmente un proyecto en desarrollo denominado LSST (Large Synoptic Survey Telescope) en Cerro Pachón de Vicuña. En él participa Google y promete abrir una nueva era en la astronomía con el uso intensivo de datos obtenidos desde la región. Además del ya tradicional Valle del Elqui se han agregado observatorios astronómicos turísticos en Andacollo, Río Hurtado, Ovalle, Monte Patria y Combarbalá. El Parque Nacional Fray Jorge en Ovalle Reserva de La Biosfera ahora también como Reserva Starlight (2013).



Arriba Práctica de deportes náuticos en embalse Puclaro. **Centro** Panorámica del Observatorio Cerro Tololo. **Abajo** Observatorio Cerro Mamalluca.

VICUÑA

Asómbrate con la tierra de la insigne poetisa Gabriela Mistral, famoso valle preferido por su extraordinario clima, sus cielos limpios, escasa humedad y temperaturas agradables. Los cerros imponentes forman un paisaje estrecho, en una sinfonía de colores que brota de los viñedos, los cultivos y la vegetación nativa, la tierra agreste y ese cielo siempre azul.

Vicuña, pintoresca ciudad que es la cabecera comunal, concentra los principales servicios en el valle del Elqui como alojamiento, alimentación, supermercado y artesanías, siendo el último lugar donde es posible acceder a cajero automático y abastecimiento de combustibles.

Desde aquí se puede recorrer el valle o maravillarse con los misterios del universo que nos muestran los cinco observatorios astronómicos de esta zona, dos de los cuales son para fines turísticos.

HACIA VICUÑA

El Molle. Lugar donde se descubrieron los primeros vestigios de la cultura prehispánica del mismo nombre. Posee restaurantes y servicios de alojamiento variados y de calidad. Interesante es conocer su iglesia, degustar sus famosos dulces chilenos, junto a una gastronomía en base a carne de cerdo.

Se localiza a 34 km de La Serena, Ruta CH-41.

Nuevo Gualiguaica. Es una localidad que fue erradicada por la construcción del embalse. Es por tanto, el primer pueblo de este valle fundado en el siglo XXI. Se accede por la Ruta CH-41 desde La Serena a Vicuña a la altura de la localidad de San Carlos, cruzando el Río Elqui y bordeando las aguas del Puclaro. Su costanera es el lugar ideal para observar en su totalidad el embalse y parte del antiguo Gualiguaica, hoy sumergido bajo las aguas de esta represa artificial. Posee la réplica de una antigua iglesia que fuera construida en 1757, un interesante museo con la historia del pueblo y otra réplica de lo que fue la original estación de trenes construida en 1897.

Localizado a sólo 13 Km. Antes de llegar a Vicuña, en la ribera del Embalse Puclaro

Embalse Puclaro. Construido para regular el curso del río Elqui aguas abajo de la presa. Posee una capacidad de 200 millones de metros cúbicos y se puede visitar solicitando el paso en la barrera de control. Se practican diversos deportes náuticos y sus miradores dan una vista panorámica del valle del Elqui. Otra perspectiva se logra ingresando a la localidad de Nueva Gualliguaica, donde están los embarcaderos para deportes náuticos.

Ubicado en el Km 40 de la Ruta CH-41, cercano al poblado de El Molle.

Observatorio Cerro Tololo. Ubicado en el Km 50 de la ruta Ch-41, 38 km hacia una quebrada interior, a 2.200 de altitud. Este observatorio científico posee telescopios e instrumentos de avanzado nivel tecnológico.

Abre sus puertas a los visitantes todos los días sábado del año, previa reserva con, al menos, un mes de anticipación.

Teléfono: (56 51) 220 52 00.

Observatorio Cerro Mamalluca. Perteneciente al municipio de Vicuña, se encuentra a 1.100 metros de altitud y a una distancia de 9 km del centro de la ciudad. Ofrece un viaje maravilloso para disfrutar de los cielos más limpios del mundo mediante telescopios de 12 y 16 pulgadas.

Se ofrecen tours desde las 20:30 horas en verano y desde las 18:30 horas en invierno. Teléfono (56 51) 267 03 30. Email: mamalluca@municipalidadvicuna.cl

Observatorio Turístico del Pangue. Situado a 17 km al sureste de Vicuña, por la Ruta D-445 que conecta con la comuna de Río Hurtado, es un centro privado que ofrece diversas alternativas para observar los cielos, con sesiones guiadas de dos horas hasta noches completas. Entre sus instalaciones destaca el telescopio más potente de Chile al servicio de turistas. Visitas guiadas por astrónomo, en español, inglés y francés.

Atiende previa reserva al (56-51) 241 25 84.

Email: astronomicasur@gmail.com

VICUÑA Y SUS ATRACTIVOS

Museo Gabriela Mistral. Dedicada a la insigne poetisa y Premio Nobel de Literatura (nacida en esta ciudad). Fue inicialmente remodelada por la Escuela de Canteros de la Universidad de Chile en 1972, con diseños, esculturas y alegorías inspirados en la obra poética y pedagógica de la escritora. Durante los años 2015 y 2016, fue nuevamente restaurada manteniendo el espíritu mistraliano que la inspira.

Torre Bauer. Construida sobre el antiguo edificio del municipio -en 1905- por el alcalde Adolfo Bauer, inspirado en torres similares de Alemania. Se conserva un auténtico salón del Cabildo Municipal de Informaciones Turísticas.

Ubicada en calle San Martín esquina de Gabriela Mistral.

Antiguo Cabildo Municipal. Fue la primera sala de reuniones que tuvo el municipio. Construido en 1826, allí sesionaba el alcalde y los regidores. Hoy es un pequeño museo que exhibe una galería de retratos de figuras ilustres de la zona, fotografías antiguas y mobiliario de la época.

Ubicado al interior de la Torre Bauer.

Templo Inmaculada Concepción. Inaugurado en 1909, se construyó en el mismo lugar donde estuvo emplazado el antiguo templo de La Merced. Posee una imagen de la Virgen del Carmen que acompañó a las tropas chilenas durante la Guerra del Pacífico, donada por el obispo Florencio Fontecilla. Conserva la pila bautismal donde fue bautizada Gabriela Mistral en 1889 y posee un pequeño museo religioso e impresionantes frescos en el cielo de su nave principal.

Se localiza en calle Gabriela Mistral 615.

Viña. Una bodega de vinos Falernia en la localidad de San Carlos ofrece la posibilidad de recorrer sus instalaciones.

Visitas previa coordinación. Teléfono (56 51) 241 22 60.

Obelisco de la Paz. Emplazado frente a la Torre Bauer, es un monumento donado por la fundación japonesa The Word Peace Project Society.

Pueblito de los Artesanos. Artesanos locales ofrecen trabajos típicos y hermosos recuerdos de la zona.

Se encuentra en calle Gabriela Mistral s/n, a un costado iglesia Inmaculada Concepción.

Museo Histórico de Elqui. Colección de antigüedades del Vicuña de antaño y otros puntos del país. También hay una muestra de alfarería diaguita y objetos de los siglos XIX y XX, fotografías antiguas y elementos históricos del valle.

Situado en calle Arturo Prat 90, esquina O'Higgins.

Casa de la Cultura y Biblioteca Pública. Ofrece durante todo el año exposiciones, charlas y foros culturales, además de los servicios bibliotecarios y de internet para sus usuarios.

Ubicada en Chacabuco 334.

Museo Entomológico y de Historia Natural. Colección privada de insectos más grande de Chile. Fósiles, mariposas, escarabajos, caracolas, aves del valle y de zonas tropicales y latinoamericanas.

Ubicado en calle Chacabuco 334, a un costado de la Casa de la Cultura.

Museo Solar de los Madariaga. Es una original casona de 1875 donde se muestra cómo eran las antiguas residencias de Vicuña. Es una iniciativa privada que exhibe finos muebles, retratos, enseres, objetos de arte, vestuarios, antiguos utensilios y recuerdos familiares.

Se encuentra en calle Gabriela Mistral 683.

Teléfono (56 51) 241 12 20.

Museo Gabriela Mistral. Construido en 1971 basado en el diseño del arquitecto Oscar Mc Clure y el muralista Elías Castro, en el lugar donde naciera un 7 de Abril de 1889 la poetisa Gabriela Mistral. El edificio emplea la piedra, el vidrio y el agua, elementos del valle que están presentes en la obra de la poetisa y educadora, y que en

1945 recibiera el Premio Nobel de Literatura. Guarda objetos personales, premios, fotografías y libros entre otros, y exhibe una réplica de su casa natal. Posee salas de animación, biblioteca, para exposiciones y reuniones, además de un hermoso patio o huerto que formó parte de la casa original.

Ubicado en calle Gabriela Mistral 759. Entrada gratuita.

Teléfono (56 51) 2411223.

Email: museo.vicuna@museosdibam.cl

Cerro de la Virgen y mirador natural. Dedicado a la Virgen de la Inmaculada Concepción, protectora de la ciudad. Lugar de peregrinación y oración, es un mirador natural que domina gran parte de Vicuña. Posee un camino vehicular y peatonal.

Ubicado sólo 2 km de Vicuña, se accede por la localidad de Hierro Viejo.

Aldea Elquina. Funciona todo el año con artesanos y productores locales ofreciendo artesanía y recuerdos del valle.

Ubicada a 1 km de Vicuña por la Ruta CH-41.

Feria de Abastos. Ofrece los fines de semana la venta de frutas, verduras, productos del mar y otros, además de cocinerías con la oferta de platos típicos de la zona.

Ubicada a menos de un kilómetro del centro de Vicuña, por la Ruta CH-41 (avenida Las Delicias hacia el interior del valle)

Parque Los Pimientos. Lugar de recreación y descanso ofreciendo 90 quinchos, 3 piscinas, servicio de comida, juego para niños, gimnasio al aire libre y hermosas áreas verdes. Funciona todo el año.

Ubicado a 1 km. y medio del centro de Vicuña, Ruta CH-41

Centro Turístico Capel y Museo del Pisco. Aquí se produce el famoso pisco Capel, que en sus múltiples variedades ha dado fama al valle. Se ofrece un recorrido por la planta, conociendo todo el proceso de elaboración, degustaciones, sala de venta de productos y recuerdos, además de un Museo del Pisco que exhibe la historia de esta actividad tan antigua. También dispone de una sala de actividades culturales.

Ubicado camino a Peralillo a 2 km de Vicuña. Visitas de media hora todo el año en la franja horaria de 10:00 a 18:00 hrs. Teléfonos (56 51) 255 43 37 - 255 43 98.

Email: contacto@centroturisticocapel.cl www.centroturisticocapel.cl

Bodega Artesanal de Pisco. En la localidad de El Arenal se encuentra una planta y destiladora artesanal de pisco Aba destinado a la exportación. Las instalaciones se pueden visitar durante todo el año.

Ubicado a 8 km de Vicuña, Fundo San Carlos, El Arenal.

Teléfono (56 51) 241 10 39.

Industria Papayas. En la localidad de San Carlos existe una fábrica denominada Olivier que ofrece a la venta numerosos productos derivados de este fruto.

Ruta CH-41, Km 50. Abierto todo el año.

Teléfono (56 51) 241 10 74.



Arriba Frontis museo Gabriela Mistral.

Abajo Interior antiguo Cabildo Municipal.

PUEBLOS RURALES

San Isidro. Hermoso poblado de antiguas casonas con huertos frutales, posee una de las iglesias más antiguas del valle, cuyo piso está hecho con estacones de algarrobo, a la antigua manera española. En su margen norte se encuentra el poblado de Calingasta y el camino al observatorio Mamalluca.

Se accede desde Vicuña por un desvío en el sector Hierro Viejo.

Peralillo. Antiguo poblado agrícola por excelencia, famoso en su tiempo por la producción de primores vegetales elquinos como el ají, tomate, uva de mesa, papayas, duraznos y damascos, entre otros. Su hermosa iglesia da un marco adecuado a su tradicional plazuela con grandes árboles y palmeras.

Se accede por la Ruta CH-41 desde Vicuña en el Km 69.

Villaseca. Pequeño poblado ubicado a 8 km de Vicuña, entre laderas de cerros muy áridos. Sus habitantes aprovechan la energía del sol para hacer funcionar cocinas y hornos solares, elaborando con ellos deliciosos platos. Allí se encuentran dos restaurantes con esta peculiar tecnología que atienden todo el año a los turistas.

Desde Vicuña se accede por el camino interior que lleva a la planta de la pisquera Capel, el INIA y la localidad de Peralillo.

Diaguitas. Pintoresca localidad -declarada Zona Típica- que se caracteriza por antiguas casonas que mantienen una construcción uniforme, casi únicas en el valle. Aquí conviven creativos artesanos, destacándose quienes cultivan la alfarería de origen precolombino. Su hermosa plaza es el marco ideal para la iglesia de Nuestra Señora del Rosario que data de 1867 y donde se celebra a la Virgen la primera semana de enero. Hay restaurantes, cabañas con piscinas y camping.

Se accede desde Vicuña por Ruta Ch-41, hasta el Km 72, pasando el puente Peralillo hacia la izquierda.



Arriba Embalse La Laguna. **Centro** Escultura Inmaculada Concepción cerro La Virgen. **Abajo** Telar de Chapilca.

Andacollito. Ubicado frente a Diaguitas, posee una extensa calle que atraviesa el pueblo, en medio de hermosos paisajes.

Rivadavia. Pueblo típico del valle, enclavado en un entorno de imponentes montañas. Es aquí donde nace el río Elqui, al confluir sus afluentes Turbio y Claro. Su estratégica ubicación es un punto neurálgico en el que convergen valles, quebradas y diferentes caminos. En sus alrededores existen restaurantes, campings, cabañas. Aquí también se puede practicar observación nocturna de los privilegiados cielos.

Ubicado a 13 km al este de Vicuña.

Chapilca. Desde épocas precolombinas se desarrolla aquí una artesanía de telar rústico, con lanas teñidas con pigmentos naturales, posee una pequeña iglesia de valor patrimonial.

Ubicado a 29 km al este de Vicuña, por la Ruta CH-41 que conduce al Paso de Agua Negra.

Huanta. Considerado un oasis en la aridez del paisaje de alta montaña. Posee antiguas casas, huertos y viñas junto al río Turbio y es la puerta de entrada a la cordillera.

Ubicado a 50 km al este de Vicuña por la misma ruta que lleva a Chapilca.

Complejo Fronterizo Agua Negra. A 2.200 de altitud (camino pavimentado). Está operativo desde finales de noviembre y hasta mediados de mayo según condiciones climáticas. Horario de atención 7:00 a 17:00 hrs. En el trayecto hacia el límite (por camino pavimentado solo hasta la cortina) se visualiza el embalse La Laguna. El cruce está a 4.765 metros de altitud.

Ubicado a unos 90 km al este de Vicuña.

Embalse La Laguna. Saliendo del complejo fronterizo hacia el límite con Argentina, 3.150 metros de altitud, se encuentra este maravilloso lugar. Se permiten excursiones a pie o caballo, en lo posible dirigidas por guías expertos.

Ubicado a 125 km al sureste de Vicuña.



Arriba Calle principal pueblo Diaguitas. **Abajo** Embalse Puclaro



Arriba Iglesia de Vicuña y Torre Bauer, Vicuña. Abajo pisco

FIESTAS Y ACTIVIDADES

Programa de Verano. Cada año el municipio de Vicuña realiza un programa de actividades culturales, artísticas, recreativas, deportivas y sociales durante la alta temporada turística y el aniversario de la ciudad.

Fecha: diciembre - enero - febrero

Carnaval Elquino. Desde hace más de 100 años contempla elección de reina, espectáculos artísticos, actividades culturales, bailes populares y un gran corso de flores con desfile de carros alegóricos y disfraces.

Fecha: enero - febrero

Aniversario de Vicuña. Se celebra con una misa de acción de gracias, acto cívico militar, reconocimiento a personalidades, desfiles de honor y fuegos artificiales.

Fecha: 22 de febrero

Natalicio de Gabriela Mistral. Celebración del natalicio de la poetisa y maestra. Esta fecha es precedida por el Mes de la Poesía, con concursos literarios, de pintura, dibujo y tertulias literarias, además de actos oficales. Este día se convoca habitualmente al concurso literario Juegos Florales de Vicuña.

Fecha: 7 de abril



Planetario Natural Alfa Aldea



Arriba Observatorio del Pangué. Abajo Observación solar en La Viñita.

Plano Vicuña



- Oficina de información turística
- Arquitectura interesante
- Terminal de buses
- Hospital
- Iglesia
- Museo
- Centro cultural
- Teatro
- Carabineros
- Centro Comercial
- Observatorio Astronómico
- Parque y plazas
- Degustación de vinos
- Alimentación - Restaurant
- Ruta CH-1



PAIHUANO

El aire puro, aguas frescas y cristalinas, azules cielos, energía que fluye y cálida gente, son algunas de las virtudes naturales de esta comuna. Zona que llama la atención por sus contrastes, con coloridos cerros, una vegetación que hace contrapunto con la aridez y un cielo que está considerado dentro de los más transparentes del planeta. Este atractivo natural ofrece una tranquilidad incomparable lo cual hace que sea reconocido mundialmente como un lugar ideal para actividades de relajación y meditación, concentrándose principalmente en el valle de Cochiguaz, cuya fama mística trasciende nuestras fronteras.

ATRATIVOS DE LA ZONA

Paihuano. Este tranquilo pueblo junto al río Claro cuenta con una buena red de servicios turísticos como cabañas, restaurantes, almacenes, entre otros, los que brindan la comodidad necesaria para disfrutar de la apacible vida, en cada rincón y en cualquier época del año.

Pueblo Hundido. Es un caserío que en lo alto de un peñón muestra una esfinge de Gabriela Mistral esculpida en la roca. Está a corta distancia de las quebradas de Pinto y Montegrande, con restaurantes, alojamiento rural, cabañas y agrocamping.

Ubicado a 5 km al sur de Paihuano.

Quebrada de Paihuano. Lugar precordillerano con especiales condiciones para actividades de ecoturismo y observación de los cielos. Se accede por un costado de la plaza de Paihuano, es un camino bordeado de árboles y pircas, paseo recomendado para quienes gustan de los lugares alejados del ruido.

Ubicado a 6 km al oriente de Paihuano.

Pisco Elqui. Lugar de encuentro de visitantes y artesanos ubicados sobre los 1.247 de altitud. Es un pueblo placentero y pintoresco, que invita al descanso y a la contemplación de bellos paisajes. Cuenta con una muy variada oferta de servicios de hotelería, cabañas, hostales,



Arriba Panorámica sector Cochiguaz. **Centro** Vista de Pisco Elqui.
Abajo Río de Cochiguaz.

posadas, terapias alternativas, restaurantes, piscina y campings. A un costado de la plaza se encuentra el Solar de Pisco Mistral, con un museo que alberga antiguas maquinarias para elaborar este licor.

Ubicado a 13 km al sur de Paihuano.

Iglesia de Pisco Elqui. En la localidad de Pisco Elqui se encuentra la famosa iglesia Nuestra Señora del Rosario, cuya construcción se realizó entre los años 1910 y 1922. El templo tiene un diseño europeo de la época y está edificado con materiales traídos desde el viejo continente. Posee una torre de 30 m de alto, una nave central y dos laterales con imágenes traídas desde Francia.

Se localiza en calle O'Higgins con Centenario.

El valle del pisco. La comuna es famosa por sus licores, lo que se puede apreciar en la cantidad de destilerías que existen. En el sector de Montegrande se encuentra una planta de la Cooperativa Agrícola Pisquera de Elqui Ltda. (CAPEL); en Pisco Elqui se encuentra la planta de Pisco Mistral, perteneciente a la Compañía Pisquera de Chile. En el sector de Los Nichos, camino a la localidad de Horcón, se encuentra una de las últimas destilerías artesanales existentes en la región, la destilería del Fundo Los Nichos.

Tres Cruces. Pequeña localidad, puerta de entrada a los valles interiores, es el sitio ideal para observar el curso del río Claro y apreciar sus aguas frescas y cristalinas, dejándose encantar con la naturaleza reinante y la ruralidad del sector.

Ubicado a 5 km al norte de Paihuano.

Valle de Cochiguaz. Conocido como centro de meditación y recogimiento, se llega a través de empinadas laderas y ofrece un hermoso paisaje precordillerano ideal para el ecoturismo y la observación de los cielos. Dispone de servicios turísticos básicos como cabañas, campings y restaurantes.

Ubicado a 18 km al oriente de Montegrande, a 1.500 metros de altitud

Observatorio Cerro Cancana. Centro privado que ofrece diversas alternativas para observar los cielos, con sesiones guiadas. Entre sus instalaciones destaca dos telescopio de 14 pulgadas.

Ubicado a 11 km al oriente de Montegrande y a 1.560 metros de altitud, camino a Cochiguaz. Atiende previa reserva.

Teléfonos: (9) 90473859 - (9) 90473862

Email: refugiocochiguaz@gmail.com - www.cancana.cl

Los Nichos. Famoso por su producción de pisco y sala de guarda subterránea, reconocido por sus destilados, y ahora continúa innovando con sus vinos néctar. Se pueden visitar sus bodegas, conocidas como “los nichos”, donde se conservan botellas de licor de gran antigüedad. Hay exposición y venta de productos artesanales como vinos néctar, licores y pisco. Cerca de esta bodega, existe hospedaje en un sector de cabañas con forma de domos, las que premunidas de telescopios y techos removibles, permiten la observación astronómica. También se puede encontrar un restaurante gourmet en medio de viñas y parronales, emplazados en una antigua bodega pisquera.

Ubicado a 16 km al sur de Paihuano.

Horcón. Pintoresco lugar a 1.400 metros de altitud en donde funciona un atractivo Pueblo Artesanal, disponen de talleres y sala de venta. También aquí se vive una agricultura tradicional en pequeños predios y sencillas viviendas de adobe, piedra, carrizo, caña, coirón, paja de trigo, madera de sauce y algarrobo. En sus alrededores es posible encontrar más de un lugar para la observación astronómica.

Ubicado a 23 km al sur de Paihuano.

Valle de Alcohuz. Emplazado en plena precordillera, invita a la contemplación de su flora y fauna, en un ambiente natural a más de 1.740 de altitud. Cuenta con instalaciones hoteleras entre las que destaca una antigua casa patronal remodelada para esos efectos y restaurante.

Ubicado a 29 km al sur de Paihuano.



Arriba Iglesia y Plaza de Pisco Elqui, Vicuña. **Abajo** Gabriela Mistral, Montegrande

MONTEGRANDE Y GABRIELA MISTRAL

A 9 km al sur de Paihuano y a una altura de 1.100 metros de altitud se encuentra Montegrande, área que fue declarada Zona Típica en 1990. Alberga la Casa Escuela y tumba de la poetisa Gabriela Mistral, ambas reconocidas como monumentos nacionales (en el lugar una magnífica escultura la recuerda). También son de interés la antigua iglesia de 1879 restaurada en 1999, coronada por un alto campanario de madera del siglo XIX. Otros de sus atractivos son un auditorio que lleva el nombre del neurocientífico de raíces elquinas Francisco Varela, la galería de arte Zen, la planta pisquera Artesanos del Cochiguaz y una fábrica de perfumes naturales. Además, en el área es posible encontrar cabañas, algunos comercios, restaurantes y terapias alternativas.

.....

MONTEGRANDE Y GABRIELA MISTRAL

Zona Típica en Montegrande. Desde 1990 todo el sector comprendido entre la Casa Escuela y la tumba de Gabriela Mistral, incluida la iglesia, la plazoleta y una casa fundo vecina, fue declarada oficialmente Zona Típica.

.....

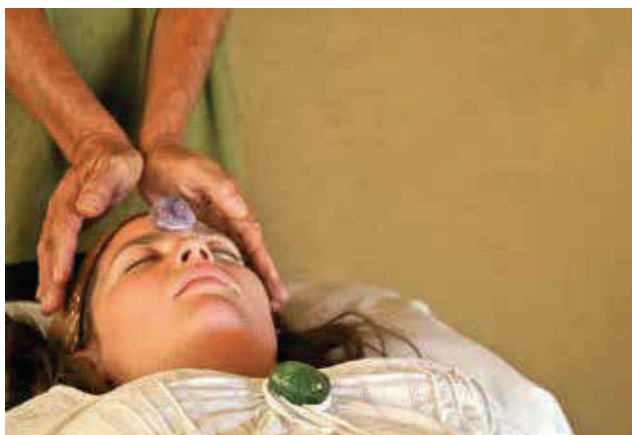
Iglesia de Montegrande. Este templo de inspiración neoclásica fue levantado en el siglo XIX y entregado a la comunidad el 29 de noviembre de 1870, siendo el más antiguo de la comunidad. En 1896 Gabriela Mistral hizo su primera comunión en ella. Las imágenes están construidas en madera policromada. El Cristo de madera quiteña del Altar Mayor data de 1889.

.....

Mausoleo de Gabriela Mistral. En Montegrande destacan dos monumentos nacionales dedicados a honrar a la autora de “Sol de Trópico”. Uno de ellos es el Mausoleo de Gabriela Mistral, donde descansan desde 1961 los restos de la poetisa en cumplimiento de su expresa voluntad. La Premio Nobel de Literatura descansa hoy en la colina del fundo El Pozo, monumento histórico desde 1969. En octubre 2005 fueron trasladados aquí los restos de su querido sobrino Juan Godoy (Yin-Yin).



Arriba Interior Museo Casa-Escuela Gabriela Mistral. **Centro** Interior Museo Casa-Escuela Gabriela Mistral.



Arriba Iglesia de Montegrando. **Abajo** Terapia alternativa, una amplia oferta disponible en el valle.

PATRIMONIO NATURAL

En el ambiente comunal se identifican diversos espacios naturales en ambientes montañosos y valles interiores, cada uno de ellos con rasgos propios. La comuna se encuentra entrelazada por las localidades de Tres Cruces, Paihuano, Quebrada de Paihuano, Quebrada de Pinto, Montegrande, Cochiguaz, Pisco Elqui, Horcón y Alcohuaz.

.....

Montaña. Los cerros más accesibles para quien quiera practicar el deporte de media a alta montaña son Gabriela Mistral (3.940 m), La Coipa (4.040 m), La Embarradita (4.105 m) y Cancana (4.109 m). Existen también diferentes senderos cordilleranos que pueden ser utilizados como circuitos. De los sectores cordilleranos, el único equipado con refugio para dar alojamiento al visitante es Alcohuaz. Los refugios El Chañar y El Samo pertenecen a la Comunidad del Estero Derecho, a quienes se debe solicitar autorización.

.....

Valles. Existen dos valles de relevancia, Cochiguaz y Alcohuaz, los que dan origen a dos afluentes de aguas cristalinas y puras que albergan una variada fauna. Uno de los cauces lleva el nombre de río Cochiguaz y el otro el de río Estero Derecho. Por el camino del valle de Alcohuaz, irrigado por el río Estero Derecho, se despliegan los poblados de Pisco Elqui, Horcón y Alcohuaz. En el valle del Cochiguaz se puede encontrar una variada oferta de alojamientos turísticos, como también lugares para acampar y realizar paseos por el día. Además, existe la posibilidad de acceder a alternativas para la meditación, relajación y sanación. El camino de acceso desde Montegrande es de tierra y cuenta con movilización pública a partir febrero de 2011. en ambos valles se pueden realizar de actividades tales como caminatas por senderos, escalar cerros y altas cumbres y pasear en bicicleta o realizar mountainbike.

.....

Ríos. El río Claro esta conformado por el río Cochiguaz y el río del Estero Derecho. Sus aguas son cristalinas y durante el intenso calor estival resultan muy refrescantes tanto para los residentes como para los visitantes. En invierno se vuelven verdaderamente frías. Debido a los limitados caudales, muy reducidos si los comparamos con los afluentes de la zona sur, las actividades que se realizan son principalmente, la pesca deportiva y el baño, además de la observación de la variada flora y fauna que habita en estas cuencas fluviales. En la quebrada del Cepo, en Cochiguaz, se encuentran las lagunas Verde y Amarilla, lugares de difícil acceso, pero ideales para observar la naturaleza y realizar pesca deportiva.

.....

Flora y fauna. Tiene una vegetación característica de ambientes semiáridos, con capacidad de recursos hídricos para alimentar típicos chañares, algarrobos, espinos y variadas especies menores; también hay árboles frutales como damascos, higueras, paltos, naranjos, duraznos y cultivos de hortalizas. El paisaje se muestra intensamente cultivado por parronales que prosperan en medio del intenso sol y el seco aire, dando origen a las mejores uvas. En fauna las especies más comunes son guanacos, cóndores, vizcachas, zorros, pumas chilenos, tococos, entre otros. Las vías de acceso a las distintas localidades, conforman el escenario ideal para la observación paisajística y de flora y fauna.

.....



Arriba Quebrada de Paihuano **Centro** Panorámica de Paihuano **Abajo**
Observatorio Cerro Cancana de Cochiguaz

