Destino **Ovalle**

Servicio Nacional de Turismo
Región de Coquimbo
Matta 461, La Serena de Chile
www.turismoregiondecoquimbo.cl
twitter.com/sernaturcoquimb
facebook.com/sernaturcoquimbo
sernatur_coquimbo
(56 51) 222 51 99

Servicio Nacional de Turismo | Chile

SERNATUR
Región de Coquimbo
Ministerio de Economía, Fomento y Turismo

Edición Diciembre 2018 - Producción realizada con recursos FNDR 2018
Distribución gratuita
Prohibida su venta

www.chile.travel
www.chileestuyo.cl/regiones/region-de-coquimbo

Chile esTUYO

SELLO DE Calidad Turística

DISTINCIÓN Turismo Sustentable

SERNATUR
Región de Coquimbo
Ministerio de Economía, Fomento y Turismo

CHILE LO HACEMOS TODOS

GOBIERNO REGIONAL
REGIÓN DE COQUIMBO



Fotografía: SERNATUR

REGIÓN DE COQUIMBO Y SUS COMUNAS

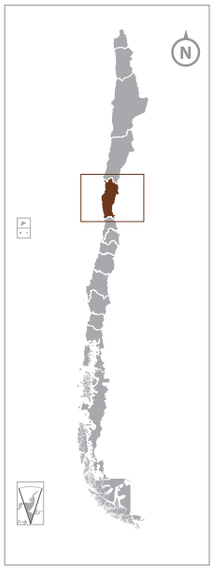

Comunas
1. Andacollo
2. Canela
3. Combarbalá
4. Coquimbo
5. Illapel
6. La Higuera
7. La Serena
8. Los Vilos
9. Monte Patria
10. Ovalle
11. Paihuano
12. Punitaqui
13. Río Hurtado
14. Salamanca
15. Vicuña

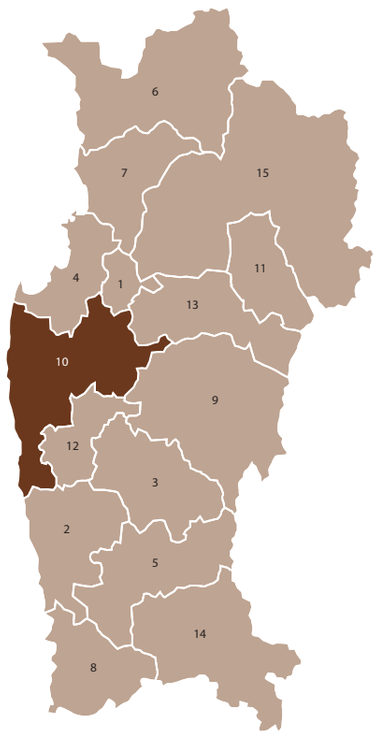

REGIÓN DE COQUIMBO

Ovalle

Ubicada en el corazón de la Región de Coquimbo, dispone de una trama de rutas en muy buen estado y señalización para acceder a sus múltiples recursos turísticos.

Límites

Al norte con las comunas de Coquimbo y Andacollo, al este con las comunas de Río Hurtado y Monte Patria, al sur con las comunas de Punitaqui y Canela, y al oeste con el océano Pacífico.

Imperdibles

Parque Nacional Fray Jorge. Vive y observa la naturaleza en este bello Parque Nacional declarado Reserva Mundial de la Biósfera por la UNESCO y la primera Reserva Starlight de Chile.

Valle del Encanto. Monumento Nacional desde 1973. Antiguo asentamiento indígena con importantes vestigios arqueológicos.

Barraza. Es uno de los pueblos más antiguos del norte de Chile. Declarado Zona Típica desde 2001. En febrero es célebre su Fiesta Costumbrista.

DATOS ÚTILES

Emergencias

Ambulancia	131
Carabineros	133
Bomberos	132
Cuerpo de Socorro Andino	136
CITUC Intoxicaciones	(56 2) 2635 68 00

Discado de números telefónicos

De Chile al extranjero:
carrier + 0 + código de país + código de ciudad + teléfono

Otra ciudad dentro de Chile:
código de área + teléfono

De teléfono fijo a móvil
9 + teléfono

De teléfono móvil a fijo
0 + código de área + teléfono

Teléfonos de transporte

Aeropuerto Internacional Arturo Merino Benítez	(56 2) 2789 00 92
Aeropuerto La Florida de La Serena	(56 51) 227 26 62
Terminal Media Luna de Ovalle	(56 53) 262 66 12

Informaciones

Debe decir:
Sernatur, Oficina de Información Turística
Matta 461, La Serena, (56 51) 222 51 99
infocoquimbo@sernatur.cl
+ Info.: www.turismoregiondecoquimbo.cl

Municipalidad de Ovalle, Oficina de Información Turística
Open Plaza Ovalle, Benavente 12075, Of. 1380, (56 53) 259 54 85
turismo@municipalidaddeovalle.cl

INTRODUCCIÓN

Conocida como la "perla del Limarí", su clima y territorio son propicios para el cultivo de variados productos hortoagrofrutícolas. Durante el verano el balneario Los Peñones es el favorito de los residentes, que buscan en sus aguas el refresco a las cálidas tardes. Ovalle es reconocido por el dinamismo de su ruralidad, las fiestas costumbristas que mantienen vivas las tradiciones, y celebraciones ligadas a la gastronomía como la Fiesta del Cabrito y la Fiesta de la Vendimia durante losmeses estivales. Dentro de la ciudad se puede visitar la iglesia San Vicente Ferrer, la Feria Modelo y el Museo Arqueológico del Limarí, que cuenta con cerámicas y utensilios de las culturas Diaguita, Ánimas y El Molle. Tiene un museo ferroviario, un museo pedagógico, y su Plaza de Armas es considerada una de las más bellas del país. Desde aquí es posible llegar al Parque Nacional Fray Jorge y a Tongoy y sus alrededores.

Arriba Cabalgata por la desembocadura del río Limarí. **Centro** Mirador Parque Nacional Fray Jorge. **Abajo** Piedras tacitas, Valle del Encanto.

OVALLE

Se caracteriza por poseer grandes embalses en sus inmediaciones, como Recoleta o La Paloma. En lo turístico, se puede visitar el Monumento Histórico Valle del Encanto, el Parque Nacional Fray Jorge, (declarado Reserva Mundial de la Biósfera por la UNESCO y Reserva Starlight) y, en el mes de enero, es posible asistir a la famosa Fiesta Religiosa del Niño Dios de Sotaquí.

ATRACTIVOS TURÍSTICOS

Socos. Centro termal que cuenta con servicios de alojamiento, restaurante, camping, baños termales y embotelladora. Es una de las termas a menor altitud en Chile y está rodeada por una vegetación característica de esta zona.

Se ubica en el Km 370 de la Ruta 5 Norte. www.termasocos.cl

Parque Nacional Fray Jorge. Declarado en 1977 Reserva Mundial de la Biósfera por la UNESCO, producto de su bosque húmedo valdiviano (como llaman los expertos a esta vegetación frondosa), toda una rareza si se considera que está ubicado en el Norte Chico del país. Su singularidad y extraordinaria belleza, hacen de este parque un lugar ideal para la observación de la vida silvestre y actividades ecoturísticas como excursionismo y cabalgatas. El parque se encuentra ubicado en la región del complejo montañoso andinocostero denominado Altos de Talinay. Las mayores alturas sobre el nivel del mar son el cerro Mozambique (560 m.s.n.m), el cerro Centinela (556 m.s.n.m) y el cerro El Viento (667 m.s.n.m). Su microclima permite el desarrollo de olivillos, canelos, arrayanes, helechos y enredaderas (medallita), además de varilla brava, guayacán, alcaparras, cactus, uvillos, maitenes, romeros y huiganes. En primavera se puede ver añañucas, azulillos, lirios del campo y cebollines. La fauna del parque está representada principalmente por aves: perdices, codornices, loicas, tordos, diucas, picaflores y tencas. También son visibles águilas, tucúqueres, y lechuzas. Además de zorros en todos los sectores del parque. Este Parque desde 2013 es Reserva Starlight, la primera en su tipo en Chile, por sus cielos transparentes de gran calidad para la observación astronómica.

Se accede por camino vecinal, Km 387, Ruta 5 Norte. Ubicado a 90 km al poniente de Ovalle. Meses de diciembre a marzo atiende todos los días, salvo el 25 de diciembre y 1° de enero. Meses de abril a noviembre abierto de miércoles a domingo y festivos. Horario anual de visitas de 09:00 a 16:00 horas
Teléfono: (9) 93462706
Email: parque.frayjorge@conaf.cl

Desembocadura del río Limarí. En las cercanías del Parque Fray Jorge, el río Limarí desemboca en el mar formando una laguna, verdadera piscina natural de aguas cristalinas y arena blanca, frente a una playa de 750 metros en la que se avistan patos silvestres. En el sector sur se encuentra la caleta El Toro que es la más conociday donde el visitante puede observar grandes "conchales" producto del faenamiento de locos y otros moluscos.

Las Punillas. EEl acceso al Parque Nacional Fray Jorge es exclusivamente a través de estas localidades: Lorenzo Peralta, Buenos Aires, Valdivia y Peral Ojo de Agua (todas de Punilla), las que se encuentras dispersas en un tramo de 46 km hacia el poniente de la comuna y aledañas al Parque Nacional Fray Jorge.

Panulcillo. Verde quebrada que se mantiene en similar estado a como la conocieron los primeros habitantesde esta zona. Petroglifos y piedras tacitas se pueden apreciar en este lugar que, en sus orígenes, albergó a la Cultura Molle (grupo que vivió en este lugar hace aproximadamente mil años). Un gran yacimiento de mineral que allí existe se cree fue explotado por los indígenas. En el siglo XIX se convirtió en un importante centro minero, en manos de una compañía inglesa. Como testimonio de esa época se encuentra la casa de huéspedes que la compañía minera construyó.

San Julián. Pueblo pequeño de una sola calle con típicas casas de adobe que bordean el piedemonte de la ladera sur que da origen al valle del Limarí. Eminentemente agrícola, produce principalmente paltos. También destacan hortalizas como alcachofas y pimientos paprika.
Ubicado a 15 km al suroriente de Ovalle.

Peñablanca. Apacible comunidad con características climáticas y ambientales idílicas en productos de calidad. En esta localidad se fabrica la cerveza artesanal con agua extraída de los atrapanieblas de ahí su nombre de fantasía.

Ubicado a 60 km al suroeste de Ovalle, Ruta D-45

Cerrillos de Tamaya. Comunidad agrícola y minera testigo de la explotación del cobre en el siglo XIX, que inspiró la construcción de uno de los primeros ferrocarriles de Sudamérica hasta el puerto de Tongoy, donde el mineral era procesado y cargado en barcos. En operaciones hasta 1900, posee un cementerio patrimonial. Desde Ovalle hay buses rurales en el Mercado Municipal de calle Independencia que trasladan al lugar.

Ubicado a 25 km al poniente de Ovalle.

Barraza. Una de las localidades más antiguas del norte de Chile, con cerca de 440 años. En Monumento Nacional en la categoría de Zona T`ípica desde 2011. Fundada como San Antonio del Mar en 1680, su antigua iglesia fue construida por Joaquín Toesca en 1861 y desde 1977 es reconocida como Monumento Histórico.

Se localiza a unos 30 km al suroeste de Ovalle.

Valle del Encanto. Antiguo asentamiento indígena con importantes vestigios arqueológicos como petroglifos, pictografías, piedras tacitas o morteros. Fue descubierto arqueológicamente en 1946 y declarado Monumento Histórico Nacional en 1973. Su nombre proviene de leyendas que dicen que el lugar está encantado, ya que permite retroceder en el tiempo y participar de las ofrendas que Los Molles daban a sus dioses.

Se ubica a 24 km al poniente de Ovalle, Ruta D-45.
Abierto todo el año, de 08:00 a 16:30 horas.

Petroglifos Valle del Encanto. El principal elemento decorativo de los dibujos es la figura humana que se encuentra, generalmente, en actitud de movimiento. Los rasgos faciales se advierten señalados con círculos y líneas para los ojos, narices y cejas; la boca no se dibuja. Los arqueólogos han llamado a este arte rupestre "Estilo Limarí".

Pictografías Valle del Encanto. Las pictografías son de color rojo y se encuentran en escaso número. Presentan una temática geométrica de líneas onduladas o quebradas, desvinculadas de las típicas figuras antropomorfas que se observan en los petroglifos.

Piedras tacitas o morteros. Existe una gran variedad y abundancia de estos elementos en el Valle del Encanto. Se cree que son contemporáneos a los petroglifos y pictografías y pertenecerían al Complejo Cultural El Molle.

Embalse Recoleta. Presa artificial que data de 1934 y que retiene las aguas del río Hurtado. La ruta D-595 pasa por la cortina del embalse. Se practica windsurf, velerismo, láser y pesca.

Se ubica a 17 km al noreste de Ovalle y su acceso se hace a través de una ruta completamente pavimentada.

Sotaqui. Pequeña localidad conocida por la Fiesta del Niño Dios de Sotaquí, imagen que data del siglo XIX y que desde sus orígenes congrega a los fieles católicos de la zona.

Ubicado a 11 km de Ovalle, por el camino pavimentado que va hacia La Paloma y Monte Patria, Ruta D-55.

Los Peñones. Lugar recreativo para disfrutar de un día de campo, con instalaciones para picnic junto a las aguas del río Limarí, con playa de arena, paseos a caballo y botes a pedal.

Ubicado por el camino a Sotaquí, Ruta D-55, cercano a la ciudad de Ovalle.



Arriba Vista de viñedos en Tamaya. **Centro** Tropaeolum tricolor (Soldadito) especie del área Talinay. **Abajo** Panorámica embalse Recoleta

Mercado Municipal. El mercado es el lugar donde se concentran los productos típicos y tradicionales de la comuna de Ovalle y el valle del Limarí. Se encuentra a una cuadra de la Plaza de Armas de Ovalle. Variada artesanía en madera, lapislázuli, combarbalita, jugos y frutas frescas se ofrecen en el lugar. Además de una variada oferta de típicos restaurantes.

Ubicado entre las calles Victoria e Independencia. Abierto de lunes a sábado de 08:30 a 19:00 horas y domingo de 09:00 a 16.00 horas.

Iglesia San Vicente Ferrer. El templo tiene una altura de 48 metros, su torre de madera consta de dos cuerpos y un cono. Su reloj se encuentra en funcionamiento desde 1888 y fue donado por Rafael Errázuriz Urmeneta. Hay un altar de madera de pino imitación mármol barroco americano. Conserva las imágenes de San Vicente Ferrer, San José y de la Virgen del Rosario. Monumento Histórico desde 1981. Fue Restaurada en el año 2002.

Ubicada en calle Miguel Aguirre esquina Libertad.

Plaza de Armas. Apacible paseo público que rodeado de frondosos jacarandas entrega tranquilidad al cuerpo y al espíritu. Ubicada en el corazón de la ciudad entre las calles Libertad, Vicuña Mackenna, Victoria y Miguel Aguirre. Su diseño corresponde al paisajista Gastón Cea y el llamativo espejo de agua, al arquitecto Marcelo Bachelet.

Alameda. Se ubica entre las calles Ariztía Oriente y Ariztía Poniente. Es el principal paseo público y se extiende por cuatro cuadras desde calle Socos a David Perry. Cuenta con palmeras y jardines, un espejo de agua y un monumento del escultor nacional Galvarino Ponce.

Feria Modelo. Fue inaugurada el 21 de abril de 1986 y construida donde antiguamente estaba la Maestranza de Ferrocarriles del Estado. Es un icono de la ciudad de Ovalle y la mayor feria agrícola del norte. Ella es el punto de reunión de agricultores de más de 200 villorrios del sector.

Ubicada en calle Maestranza s/n. Atiende de lunes a sábado de 07:00 a 18:00 horas y domingo de 06:30 a 18:00 horas.

Museo del Limarí y Biblioteca Municipal. La ex estación de ferrocarriles es hoy el Centro Cultural Guillermo Durruty donde se encuentra la Biblioteca Pública de Ovalle, una sala de exposiciones y conferencias y un museo que posee la muestra de cerámica diaguita más completa del país. El Museo del Limarí fue creado por la Sociedad Arqueológica de Ovalle el 17 de septiembre de 1963.

Ubicado en calle Covarrubias esquina Antofagasta.
Atiende de martes a viernes de 10:00 a 18:00 horas. Sábado, domingo y festivos de 10:00 a 14:00 horas.
Teléfono: (56 53) 243 36 80
Email: museo.limari@museosdibam.cl - www.museolimari.cl

Museo Pedagógico de Ovalle. Ubicado en el ex internado del Liceo Alejandro Álvarez Jofré, cuenta con un hall central y tres salas que incluyen un panel fotográfico en homenaje a los docentes y una muestra gráfica del pasado y presente de los establecimientos de la comuna.

Se encuentra en calle Victoria 150. Atiende todo el año.

Museo Ferroviario. Un vagón de ferrocarriles en la entrada principal de la Feria Modelo, donde estaba la antigua Maestranza de Ovalle, es hoy el Museo Ferroviario. El coche está en una plaza reconstruida y ambientada para este propósito.

Ubicado en la plazoleta de la entrada principal de la Feria Modelo. Atiende todo el año.
Email: museoferroviariodeovalle@gmail.com

Arriba Vista de Feria Modelo. **Centro** Plaza de Armas de Ovalle. **Abajo** Museo del Limarí.

Arriba Iglesia Sotaquí. **Abajo** Bodega de guarda en el Limarí.

Arriba Carrera a la chilena en caballos, Fiesta Costumbrista.

Centro Fiesta del cabrito, (Fotografía: Municipalidad de Ovalle).

Abajo Feria del Libro de Ovalle, (Fotografía: Municipalidad de Ovalle).

Fiesta del Niño Dios de Sotaquí. Fiesta en honor del Niño Dios simbolizado en una imagen encontrada en el siglo XIX. Destacan los llamados "bailes chinos" o cofradías que expresan la religiosidad popular, típicos de la zona. Todos los años convoca a cerca de 40.000 personas.

Fecha: enero

Fiesta del Cabrito. Se celebra en Los Peñones Ruta D-55, ubicado a 2 km al este de Ovalle. Es una auténtica celebración gastronómica en torno a productos relacionados con el ganado caprino de gran tradición en la zona.

Fecha: enero

Feria del Libro de Ovalle. La fiesta cultara más tradicional de Ovalle, momento en el cual la literatura entra en contacto con las demás artes.

Fecha: febrero

Fiesta Costumbrista de Barraza. En esta fiesta se revelan los olores, colores y sabores de las tradiciones de estas tierras como gastronomía, artesanías, música, folclore, expresiones culturales del norte chico, domaduras y carreras a la chilena, entre otras.

Fecha: febrero

Fiesta de la Vendimia. Para la ocasión se montan stands en la Plaza de Armas de Ovalle con artesanías, muestras gastronómicas, eventos culturales y grupos folclóricos, acompañados de degustaciones de los mejores vinos y piscos de esta zona.
Fecha: marzo

Arriba Fiesta de la vendimia, (Fotografía: Municipalidad de Ovalle).

Abajo Fiesta Costumbrista de Barraza.

Observatorio Ovalle. Ven a conocer la magia de los cielos del Valle del Limarí en el gran observatorio de Ovalle Casino & Resort. En el lugar podrás vivir la experiencia de observar las estrellas, constelaciones, planetas, nebulosas y mucho más. El moderno telescopio computarizado de 9"1/4 de diámetro permite apreciar magníficas imágenes de uno de los cielos más limpios de Chile.

Contacto: reservas@ovallecasinoresort.cl
Fono: 53 2655104 – 101 - 100
Monitor guía: Francisco Segura
Horarios: Viernes y sábados de 21:30 a 00:00 Horas
Dirección: Avenida Manuel Peñafiel 2711. Ovalle
Valor: sin costo

Casino de Juegos. Ovalle Casino Resort, cuenta con servicios de Hotel, estaurantes, cine, centro de convenciones, Spa y Observatorio Astronomico Turístico. Se ubica a la entrada de norte de la ciudad de Ovalle.

www.ovallecasinoresort.cl

Observatorio Ovalle



Casino de juego

Consejo. Prefiera a los prestadores de servicios turísticos registrados y certificados en Sernatur. El registro para los servicios de alojamiento y turismo de aventura es obligatorio, según Ley de Turismo N° 20.423. serviciosturisticos.sernatur.cl

NOTAS