

# Reiseziel ANDACOLLO



## SERNATUR Región Coquimbo

Matta 461, of. 108, La Serena, Chile

Folgen Sie uns in unseren sozialen Netzwerken:

@sernaturcoquimb

/SernaturRegionCoquimbo

@sernatur\_region\_coquimbo

Nationaler Tourismusdienst – Chile



Ausgabe Januar 2023. Die Produktion erfolgte mit Mitteln des FNDR 2022.

Kostenlose Verteilung

Nicht zum Verkauf




Besuchen Sie unsere offiziellen Websites  
Escanea el código QR



Foto: J. Sánchez

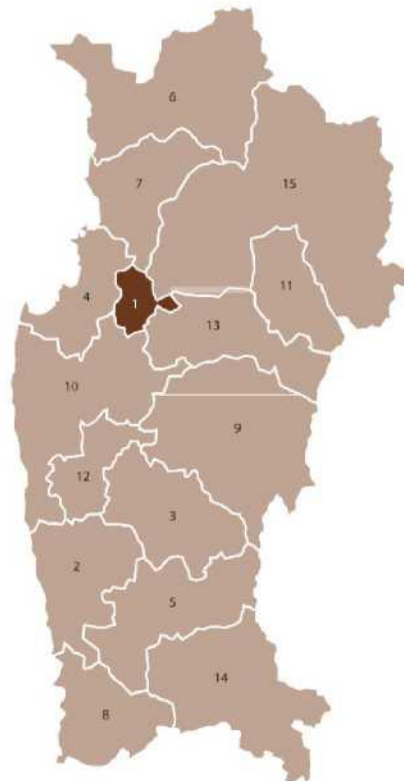


## REGION COQUIMBO UND SEINE GEMEINDEN



### Gemeinden

1. Andacollo
2. Canela
3. Combarbalá
4. Coquimbo
5. Illapel
6. La Higuera
7. La Serena
8. Los Vilos
9. Monte Patria
10. Ovalle
11. Palhuano
12. Punitaqui
13. Río Hurtado
14. Salamanca
15. Vicuña



## Nicht zu verpassen

Región Coquimbo

### Sternwarte Collowara



Das auf dem Gipfel des Hügels El Chuqui gelegene Observatorium verfügt über moderne Geräte und eine hervorragende Infrastruktur, die dazu einlädt, die Sterne kennen zu lernen und die himmlischen Dienste zu enthüllen.

### Tempel



Die Tempel von Andacollo sind nicht nur alte architektonische Bauwerke, sondern auch ein wesentlicher Bestandteil der lokalen Kultur und religiösen Tradition. Ein Beweis dafür sind die Basilika und der Templo Chico auf der Plaza de Andacollo, wo jedes Jahr das wichtigste religiöse Fest in diesem Teil des Landes gefeiert wird, das der Jungfrau des Rosenkranzes gewidmet ist.

### Andacollo

Die Gemeinde Andacollo liegt 54 km von La Serena entfernt. Man erreicht sie über die D-43 Ovalle-La Serena, die an der Abzweigung El Peñón in die D-51 mündet.

### Grenzen

Im Westen an die Gemeinde Coquimbo, im Norden an die Gemeinde La Serena, im Osten an die Gemeinden Vicuña und Río Hurtado und im Süden an die Gemeinde Ovalle.

## NÜTZLICHE DATEN

### Notfälle

	Krankenwagen	131
	Polizei	133
	Feuerwehr	132
	Andenhilfskorps	134
	CITUC-Vergiftungen	(56-2) 635 6800
	sichere Beschwerde	4242

### Telefonnummern-Distado

Chile ins Ausland geben:

Carrier + oder + Landesvorwahl + Ortsvorwahl + Telefonnummer

Eine weitere Stadt in Chile:

Vorwahl + Telefon

Vom Festnetz zum Mobiltelefon

9 + Telefon

Vom Handy ins Festnetz

0 + Vorwahl + Telefon

### Verkehrstelefono

	Internationaler Flughafen Arturo Merino Benítez	(+56 2) 2690 1796
	La Florida Flughafen von La Serena	(+56 51) 227 03 53
	Busbahnhof-Basisstationen La Serena	(+56 51) 222 45 73
	Busse des Rodoviario de Coquimbo	(+56 51) 231 43 40

### Informationen

- Sernatur, Fremdenverkehrsbüro  
Matta 461, 1. a. Serena.  
Info.: [www.turismoregiondecoquimbo.cl](http://www.turismoregiondecoquimbo.cl)

Tourismusbüro, I. Gemeinde Andacollo  
Urmeneta 599 und Plaza Vid Ja 50, (56 51) 2337900  
[andacollo.turisma@gmail.com](mailto:andacollo.turisma@gmail.com) • [www.andacolloteencanta.cl](http://www.andacolloteencanta.cl)

## Einführung

Dieses Bergbauzentrum in der Nähe der Städte La Serena und Coquimbo ist eng mit der Figur des Pirquinero verbunden, einer tief in der Region verwurzelten Figur, die jahrhundertlang der Vorläufer dieser Tätigkeit war, die Chile heute auf der Weltbühne charakterisiert.

Der Ort liegt auf einer Höhe von 1.100 Metern über dem Meeresspiegel und ist auch für die bewundernswerte Religiosität und die Verehrung der Einwohner für die Jungfrau von Andacollo bekannt, deren Feste Zehntausende von Pilgern anziehen, die zu Fuß oder in Fahrzeugen zu den imposanten Tempeln kommen, vor allem im Oktober und Dezember eines jeden Jahres. Die Einrichtung eines astronomischen Observatoriums für den Tourismus hat die Besucherzahlen in dieser Gemeinde, die in der Region über einen für diese Aktivität geeigneten Himmel verfügt, in die Höhe getrieben.

### ANDACOLLO

Lernen Sie die Grotte der Jungfrau des Rosenkranzes von Andacollo kennen, die den Beginn der Fußwallfahrten der Gläubigen markiert, die Jahr für Jahr aus Dankbarkeit für gewährte Gunst an diesen Ort kommen.

Es handelt sich um den 27 km langen Pilgerweg, der durch Stationen gekennzeichnet ist, die die freudigen Geheimnisse des Lebens Jesu darstellen. Es umfasst die Dörfer El Peñón, Maitencillo, El Manzano und den Hang von San Antonio. Andacollo hat auch ein großes ländliches Gebiet, das zu den landwirtschaftlichen Gemeinden gehört, darunter Caldera und Damas, La Jarilla und El Azogue, Cuesta El Manzano

und die einschließlich Caldera und Damas, La Jarilla und El Azogue, Cuesta El Manzano und Comité Campesino La Cortadera.

## TOURISTISCHE ATTRAKTIONEN

### **Basilika oder Templo Mayor**

Sie wurde 1893 nach 20 Jahren Bauzeit eingeweiht. Sie wurde von dem Architekten Eusebio Chelly entworfen und 1981 zum Nationaldenkmal erklärt. Sie ist im römisch-byzantinischen Stil erbaut und hat außergewöhnliche Ausmaße: Sie ist 70 Meter lang und 30 Meter breit. Die Zwillingstürme ragen bis zu 45 m in die Höhe, der Hauptaltar, der 10.000 Menschen Platz bietet, wurde in Paris angefertigt und der Blick von oben auf die Basilika beschreibt ein perfektes Kreuz.

### **Kleiner Tempel.**

Die 1772 errichtete Kirche beherbergt das Bild der Jungfrau des Rosenkranzes in einem schönen Altar mit Blumenschmuck und einem silbernen Bogen.

### **Museum der Opfergaben**

Sie stammt aus dem 16. Jahrhundert. Dieses Gebäude ist voller Geschenke und Zeugnisse, die die Pilger der Jungfrau des Rosenkranzes geben. Es ist genau der Ort, an dem im 16. Jahrhundert das Bild der Virgen Morena gefunden wurde:

### **Kunsth Handwerk.**

Es gibt ein traditionelles Kunsthandwerk aus Andacollit-Stein und Mineralsteinen, das mit Bronzeminaturen verziert ist, die Bergbauwerkzeuge imitieren. Typisch sind auch die religiösen Tafeln des Andacollo-Festes.





Unserer Lieben Frau von Andacollo.

**Saal des Museums Yahuín.** Ausstellung archäologischer Fundstücke aus der Gemeinde, die zu den Kulturen Huentelauquén, Molle, Diaguita und Inka gehören. Sie befindet sich an der Ecke Urmeneta und Quiteria Varas, im historischen Zentrum von Andacollo.

**Goldkreislauf.** Die Bergbautradition dieser Gemeinde lädt dazu ein, die alten Anlagen zu besichtigen, die noch heute von Pirquineros und Kleinschürfern genutzt werden, um die Reichtümer zu fördern, die dieses Land bietet. Sie können die Mühle El Salitre besichtigen, wo Pirquineros didaktisch den Goldprozess mit alten Instrumenten wie der Trapiche (mechanische Mühle aus dem 19. Jahrhundert) und der Maray (präkolumbianische Steinmühle) erklären.

**9** Sie befinden sich in der Straße El Salitre, am Eingang von Andacollo und im Sektor Los Caletones, zu dem man über die Straße Las Catanas hinauffährt.

### **Astronomisches Observatorium Collowara.**

Sein Name bedeutet *Land der Sterne* in Aymara. Dieser Ort verfügt über 4 hochwertige und hochauflösende Teleskope. Außerdem verfügt sie über einen Videokonferenzraum mit Multimedia-Projektionssystemen und bequemen Sitzen. Außerdem gibt es einen Aufzug, einen behindertengerechten Zugang, einen


Souvenirverkaufsraum und eine Cafeteria.

**9** Das Observatorium befindet sich auf dem Hügel El Churqui, 7 km vom Stadtgebiet entfernt und auf einer Höhe von 1.300 Metern.









**Oben** Astronomisches Observatorium von Collowara. **Mitte** Im Museumssaal von Yahuín. **Unten** Trapiche El Salitre.

**Chepiquilla.** Ein Ort der Mythen und Legenden. Hier beginnt die uralte Antakari-Route, die die Gemeinde Andacollo mit Río Hurtado und Vicuña verbindet.

**9** Es liegt nur 2 km südlich von Andacollo.

**Antakari Ahnenweg.** Eine gute Alternative für alle, die die raue Landschaft und das Landleben lieben. Die Route umfasst die Gemeinden Vicuña, Río Hurtado und Andacollo. Es gibt 20 Ortschaften und mehr als 270 km, die den Weg der indigenen Völker der Diaguitas, Molle und Inka-Kulturen wiederbeleben.

**Indigene Terrassen.** Diese touristische Attraktion mit kulturellem Charakter rettet die Werke unserer Vorfahren, die mit der Landwirtschaft verbunden sind. Sie befinden sich im Sektor Chicolco, auf dem Grundstück von Hernán Gallardo, etwa 5 Minuten von der D-51 im Sektor Las Arenillas entfernt.

**Gold Wäscherei.** An diesen Orten können wir eine andere Landschaft beobachten, die von kleinen Obstplantagen und Ziegenzucht geprägt ist. Es gibt auch Familienkäsereien, Trockenfrüchte und die Herstellung von Marmeladen und Süßigkeiten.

## FESTE UND FEIERLICHKEITEN

### **Verlegung des Abbilds der Jungfrau vom Rosenkranz.**

Erster Sonntag im Monat.

### **Stutendreschen.**

Erstes Wochenende im Februar.

### **Bergstimmen-Festival.**

Zweite Woche im Februar.

### **Patronatsfest der Madonna von Lourdes.**

11. Februar, Sektor La Caldera, 27 km von Andacollo entfernt.

## **Ostern**

März oder April, nach Plan.

## **Tag des Schutzpatrons San José Obrero.**

1. Mai. Sector Chepiguilla, a 2 km de Andacollo.

## **Cruz de Mayo Patronatsfest.**

9. Mai (wird am nächsten Sonntag gefeiert). Sektor El Toro, 5 km von Andacollo entfernt.

## **San Isidro Patronatsfest.**

15. de mayo (wird am nächsten Sonntag gefeiert). Sektor La Jarilla, 14 km von Andacollo entfernt.

## **Das Patronatsfest von San Antonio.**

13. Juni (wird am nächsten Sonntag gefeiert). Sektor Los Calefones, 3 km von Andacollo entfernt.

## **Antonius von Padua Patronatsfest\*.**

13. Juni (wird am nächsten Sonntag gefeiert). Sektor Maitencillo, 20 km von Andacollo entfernt.

## **N.S. del Carmen Patronatsfest.**

16. Juli in Andacollo (wird den Domingo am nächsten feiern).

## **Patronatsfest San Lorenzo.**

10. August (wird am nächsten Sonntag gefeiert). Sektor El Manzano, 27 km von Andacollo entfernt.

## **Die Feier der Jungfrau des Rosenkranzes von Andacollo.**

Erster Sonntag im Oktober..

## **Rosenkranz der Morgenröte.**

8. Dezember.

## **Prozession der Purísima.**

8. Dezember

## **Das große Fest der Jungfrau des Rosenkranzes von Andacollo.**

Vom 23. bis zum 27. Dezember.

**Rat.** Bevorzugen Sie bei Sernatur registrierte und zertifizierte Anbieter von touristischen Dienstleistungen. Die Registrierung für Beherbergungs- und Abenteuer-tourismusedienstleistungen ist gemäß dem Tourismusgesetz Nr. 20.423 obligatorisch.

**Besuchen Sie:** [serviciosturisticos.sernatur.cl](http://serviciosturisticos.sernatur.cl)