


Destination LOS VILOS

SERNATUR Región de Coquimbo
n°461Matta, bur. 108, La Serena,
Chili.

 @sernaturcoquimb

 /SernaturRegionCoquimbo

 @sernatur_region_coquimbo

Service National du Tourisme | Chili



Édition janvier 2023. Production réalisée avec ressources FNDR 2022.
Distribution gratuite
Vente interdite




Visitez nos sites web officiels



Scanner le QR code



RÉGION DE COQUIMBO Y SES COMUNAS



Comunas

1. Andacollo
2. Canela
3. Combarbalá
4. Coquimbo
5. Illapel
6. La Higuera
7. La Serena
8. Los Vilos
9. Monte Patria
10. Ovalle
11. Paihuano
12. Punitaqui
13. Río Hurtado
14. Salamanca
15. Vicuña



Incontournables

Région de Coquimbo

Vocation maritime



La visite du quai Prat est un incontournable pour reconnaître les vestiges d'un passé qui en a fait, au XIXème siècle, le principal port de la région.

Sanctuaire Naturel Lagune Conchalí



Zone humide côtière présentant des caractéristiques uniques qui en font un écosystème très diversifié. C'est l'un des sites Ramsar du Chili. Il dispose d'un belvédère, d'une rue piétonne et un secteur pour pique-nique. Plus de 100 espèces d'oiseaux de l'hémisphère nord s'y reposent et nichent.

Los Vilos

Se trouve 244 km au sud ville de La Serena et 226 km au nord de la ville de Santiago par la Route 5 Nord

Limites

Au nord avec la commune de Canela, au sud avec La Ligua, à l'est avec Salamanca et à l'ouest avec l'océan Pacifique.

INFORMATIONS PRATIQUES

Numéros pratiques

	Ambulance	131
	Gendarmerie	133
	Sapeur-pompier	132
	Secouriste	136
	CITUC Intoxications	(56-2) 635 6800
	Porter plainte Assurance	4242

Codes numéros téléphones

Du Chili vers l'étranger :
carrier + 0 + code pays + code ville + numéro téléphone

Autre ville au Chili :

Code ville + numéro téléphone

Du téléphone fixe au téléphone portable
9 + numéro téléphone

Du téléphone portable au téléphone fixe

0 + code pays + préfixe portable + numéro téléphone

Téléphones transports

	Aéroport Internacional Arturo Merino Benítez	(56 2) 278 J 00 J2
	Aéroport La Florida de La Serena	(56 51) 227 2002
	Gare routière La Serena	(56 51) 222 45 73
	Gare routière Coquimbo	(56 51) 231 43 40

Informations

Office du Tourisme, Mairie de Los Vilos
n°435 Caupolicán, Casa Rural, Los Vilos, +(56 53) 235
30 84 annexe 695, cidnaturismo@municipiosvilos.cl

INTRODUCTION

La commune de Los Vilos est la porte d'entrée sud de la région de Coquimbo. Cette ville est porteuse d'une bonne réputation grâce à sa plage et la gastronomie locale. Les visiteurs se régaleront avec les fruits de mer que passent de la mer à l'assiette.

Pichidangui Une destination en pleine nature pour se détendre et se déconnecter et au même temps une station balnéaire à la commune de Los Vilos. Pichidangui offre aux touristes une gastronomie locale et des visites au milieu d'une forêt humide (*bosque valdiviano*), qui vous emporte au sud du Chili. C'est une expérience unique et incomparable où la plage cache des trésors pour rehausser la beauté de l'océan. Il est possible d'observer cette symbiose parfaite entre la mer et la terre dans les piscines naturelles qui entourent la merveilleuse église de Santa Teresa.

La vallée du Pupío a vécu son développement industriel grâce au chemin de fer. Cet essor a laissé de belles vues panoramiques, une gastronomie appétissante et des traditions qui restent dans nos mémoires. Pendant le parcours c'est possible d'apercevoir les tunnels patrimoniaux qui arrivent au centre de Caimanes, le secteur le plus ancien de la vallée. Être et suivre les traces de Diego d'Almagro « c'est un must pour les voyageurs ».

La vallée de Quilimarí relie la culture gastronomique et les coutumes locales aux ancêtres indigènes, grâce aux merveilleux pétroglyphes qui nous font remonter le temps. Quilimarí est une vallée d'énergie et de connexion, le lieu idéal pour méditer et relier les énergies aux lits de quartz. C'est une expérience unique, Los Vilos est une commune à découvrir et à apprécier.



En haut Surf à Chigualoco. Photo: John Cordero Leiva. **Au centre** crique Las Conchas, Los Vilos. **En bas** Au bord de mer, Los Vilos (Photo : Mairie de Los Vilos).

LOS VILOS

Sur la côte on trouve la plage de Los Vilos et Playa Ñague. La zone humide Laguna Conchalí est aussi un lieu à visiter. La forêt de Quereo est vestige du passé et les îles Huevos et Lobos ce sont des visites à ne pas manquer. Au bord de mer dites Costanera, la plage principale est reconnue par sa gastronomie variée, des préparations à base de ressources marines dont *le loco* un mollusque est un produit typique de la zone.

ATRAITS DE LA ZONE

Plage de Los Vilos. L'avenue Salvador Allende est l'artère principale du littoral, idéale pour se promener et admirer le coucher du soleil. La plage de Los Vilos s'étend sur 2,8 kilomètres (km). Dans cette plage la baignade ainsi que le bodyboard et le surf peuvent se pratiquer sans souci. En allant vers le sud de la plage se trouvent les criques de Las Conchas et de San Pedro.

Lagune Conchalí. En raison de son écosystème fragile, la zone humide côtière de la Laguna Conchalí est classée sanctuaire naturel et site Ramsar. Ses 34 hectares de superficie abritent une flore et une faune terrestres et aquatiques où se distinguent des espèces autochtones et endémiques. La lagune est un lieu idéal pour l'ornithologie, car c'est le refuge d'environ 100 espèces d'oiseaux résidents et migrateurs. Elle dispose d'un sentier pour une courte randonnée et un secteur pour le pique-nique.

9 Accès par port Punta Chungo, km 227 Panamericana Nord, Los Vilos.

Centre Andrónico Luksic Abaroa. C'est un centre de vulgarisation qu'aborde le travail sur l'extraction du cuivre et son développement durable. Ce centre expose le processus de production dans la province de Choapa ainsi que les usages actuels du minerai et son histoire sur le territoire. La visite guidée est gratuite que ce soit pour l'exposition ou bien pour la lagune de Conchalí.

Mardi au samedi de 10h00 à 18h00.

Dimanches et jours fériés de 11h00 à 18h00.

9 Accès par port Punta Chungo, km 227 Panamericana Nord, Los Vilos

Plage Chigualoco. Il s'agit d'une plage au grand large avec d'énormes vagues qui s'étend sur 1,5 km avec des conditions favorables pour la pêche sur le bord, le surf et le bodyboard.

Plage Ñague. Elle est située environ 8 km au nord de Los Vilos, dans la baie de Conchalí. Sa forme de fer à cheval la rend un lieu des vagues calmes abrité du vent. On y va à pied par une voie adjacente à la route panaméricaine, après avoir emprunté un escalier en bois. Ici on a une vue panoramique sur toute la baie pour apprécier une grande diversité de flore, d'îlots et d'oiseaux marins.

Avenue Salvador Allende. C'est la promenade principale de Los Vilos avec la plage, les criques, les pêcheurs, le marché gastronomique, l'aquarium, les espaces culturels et l'ensemble de sculptures d'ancres qui racontent une partie de l'histoire de cette ville.

Idéal pour se promener et se réjouir des couchers de soleil, que ce soit à pied ou à vélo.

Bodegón Cultural de Los Vilos. La corporation Bodegón Cultural de Los Vilos se consacre à la diffusion et à la préservation du patrimoine culturel de la province de Choapa. Elle organise divers ateliers, expositions et spectacles artistiques au niveau national. Le bâtiment c'est l'ancien entrepôt portuaire de Los Vilos. Actuellement, il dispose de sa propre ligne de production de céramique, qui vise à diffuser et à construire des valeurs pour le développement d'une identité locale.

Horaire été

Mardi à samedi de 10h00 à 19h00

Dimanche de 10 h00 à 14h00

Horaire hiver (mars - décembre)

Lundi à vendredi de 10h00 à 18h00

Samedi et congé de 10h00 à 14h00

Entrée gratuite

Sculture Mastodonte de Quereo. Il s'agit d'une sculpture importante qui rappelle la découverte du site archéologique de Quereo, situé 2 km au sud de Los Vilos. On y a trouvé les restes d'un mastodonte et d'autres espèces datant de 12.000 ans, ce qui en fait l'un des sites les plus

importants de la préhistoire américaine. Cette œuvre est l'œuvre Rodolfo Bucherenick, sculpteur.

9 Se trouve à avenue Salvador Allende, entre l' Aquarium et la Maison de la culture.

Sculpture impulso vital. Il s'agit d'une œuvre du célèbre sculpteur et lauréat du prix national des arts plastiques 2009, Federico Assler Brown. Pionnier dans la création du béton. Assler a créé une sculpture dont la forme abstraite rappelle une grande vague, associée à la proue d'un navire ou aux initiales de la ville de Los Vilos.

9 Se trouve à avenue Salvador Allende, à côté du quai Arturo Prat.

Aquarium Municipal Hatchery. Il s'agit d'un centre rénové pour se familiariser avec la vie des espèces marines, c'est le lieu idéal pour que les enfants puissent interagir avec elles et au même temps les sensibiliser sur la protection des écosystèmes marins. Tous se fait par le biais du jeu.

9 Se trouve à avenue Salvador Allende, à côté gauche de la Capitainerie du Port de Los Vilos.

Maison de la Cultura. C'est le plus grand centre culturel de la commune et il propose toutes sortes d'événements artistiques et culturels. Des ateliers, des cours, des séminaires, des expositions, des concerts, du cinéma, etc. y sont organisés. C'est un espace ouvert à la communauté et aux touristes qui visitent la ville.

9 Se trouve à avenue Salvador Allende 1413. Ouvert de lunes à vendredi de 08h30 à 14h00 et de 15h00 à 17h45.

Entrée gratuite

Quai Arturo Prat. Ancien bâtiment portuaire du XIX^{ème} siècle, utilisé pour le chargement et le déchargement des produits. Il a été le principal centre d'exportation et d'importation de la commune jusqu'au milieu du XX^{ème} siècle, époque à laquelle il était associé au patrimoine architectural dans le centre historique de la ville. Il était, composé des entrepôts anciens et des bâtiments administratifs, tels que le Bodegón Cultural, les entrepôts de la mairie et la maison Streeter. Situé sur l'avenue Salvador Allende c'est un beau coin pour longer la côte.

Place Los Lobos. C'est le damier vert de la ville, elle est située entre les rues Colo Colo, Elicura, Lincoyán et Galvarino. Au centre se trouve un bassin qui symbolise l'île de Lobos, et sur son côté sud se trouve un petit amphithéâtre. Sa flore comprend des palmiers et des pins, ainsi que des espèces autochtones comme les plantes cactacées et les puyas. L'église Notre Dame del Carmen, le stade Chile Deportes et l'ancienne école d'homme se trouvent à proximité.

Crique San Pedro. Il s'agit de la plus ancienne crique de la

station balnéaire Los Vilos, puisque ses premières constructions datent de 1952. Elle propose une grande variété de produits maritimes tels que poissons, crustacés, fruits de mer et des produits fumés dont la dégustation peut se faire dans son propre restaurant. La fête de San Pedro le patron des pêcheurs et des hommes de mer a lieu tous les 29 juin.

9 Se trouve avenue Salvador Allende, côté sud de la plage principale, Los Vilos.

Crique Las Conchas. Elle est située au sud de l'avenue Salvador Allende, il y a un restaurant et d'étals pour déguster les produits de la mer. Depuis la crique on peut voir la Isla de huevos.

Isla de huevos. Elle est située environ 800 m à l'ouest de Los Vilos. Sa superficie est de 7 km, c'est la plus grande île de la commune et elle doit son nom à une importante colonie d'oiseaux marins (principalement des mouettes) qui y nichent. Cette réserve naturelle accueille également d'autres espèces telles que les pingouins et les lions de mer. Elle peut être observée en bateau depuis la crique de San Pedro.

Isla de huevos. Situé 3 km au sud de la ville Los Vilos, il correspond à un petit îlot qui abrite une population de 1.500 otaries (*Otaria flavescens*). Cette espèce peut mesurer jusqu'à 2,50 m et peser 300 kg Elle est parfaitement observable à l'état sauvage depuis la côte, puisque l'île se trouve à environ 200 m du rivage. On y accède par un chemin de terre depuis le ravin de Quereo, qui devient ensuite sablonneux avant d'atteindre l'île.

Sculpture plongeur scaphandre. Il s'agit d'un hommage au travail des hommes de mer qui s'enfonçaient dans les profondeurs avec des vêtements lourds et dangereux utilisés au siècle dernier. L'œuvre appartient à Rodolfo Bucherenick Zuñiga sculpteur.

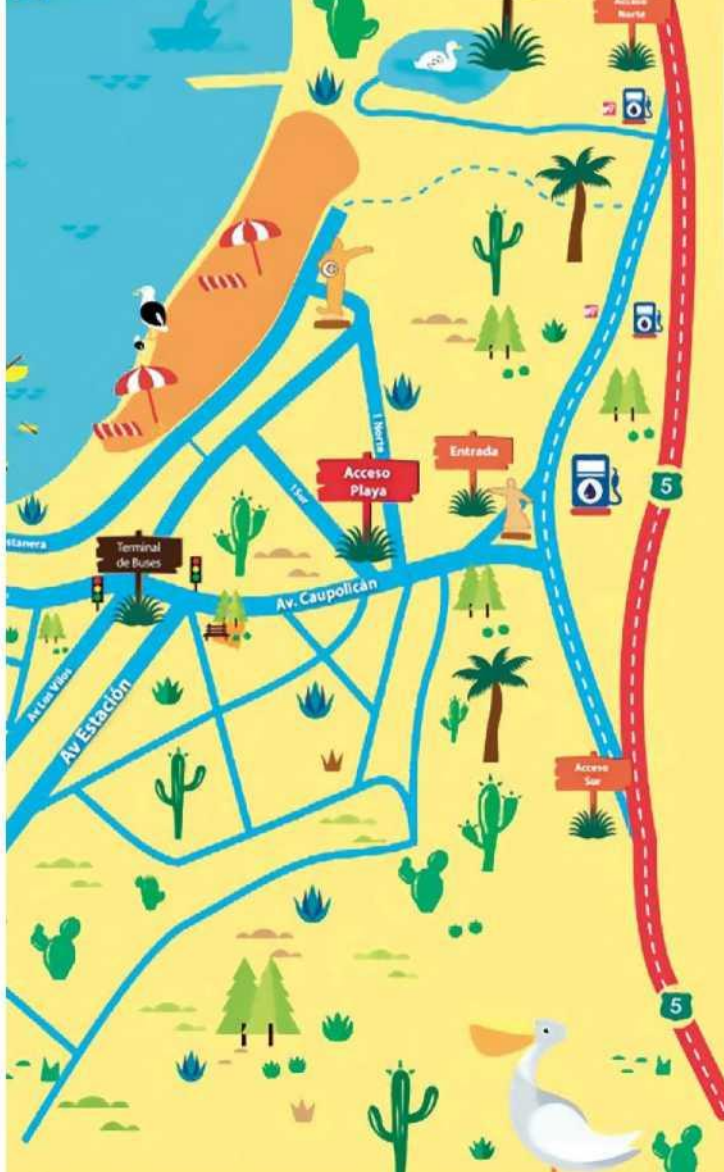
9 Par avenue Salvador Allende avec avenue Los Vilos.



En haut sculpture mastodonte, auteur Rodolfo Bucherenick. **Centre** Gastronomie, produits maritimes. Campagne publicitaire #voyalosvilos. **En bas** lits de quartz. Photo Mairie Los Vilos

Mairie LOS VILOS OFFICE DU TOURISME

os
quimbo, Chile



VALLÉE DU PUPPIO

Parc rupestre monte Aranda. Le monte Aranda est le plus grand parc de grottes du Chili. Il est situé à 45 km de Los Vilos, près de la ville Caimanes. Sur ses 25 hectares d'extension, le parc expose un échantillon intéressant d'art et culture Diaguita qui habitaient cette région 900 ans après J.-C. Le parc propose des circuits didactiques patrimoniaux. 250 blocs lithiques avec des pétroglyphes ont été installés pour sauvegarder le patrimoine archéologique de ce lieu, durant la construction du barrage El Mauro qu'appartient à l'entreprise Minera Los Pelambres.

Place de Caimanes. Si vous cherchez une destination patrimoniale et typique, la commune de Los Vilos possède une localité très importante qui parle du chemin de fer au Chili tout au début. La place de Caimanes abrite la olla d'Almagro (marmite), un point de repère qui marque l'exploit du conquérant lors de son passage dans les vallées de notre commune.

Église San Antonio de Padua. Ce bâtiment est une œuvre patrimoniale en soit. L'église San Antonio de Padua est une attraction touristique malgré son ancienneté. Elle est toujours debout pour accueillir les visiteurs et les fidèles pour célébrer la messe. La structure de l'église est en adobe et, au fil des ans, elle a fait l'objet de travaux d'entretien et de restauration. Il s'agit sans aucun doute d'un incontournable si vous visitez la localité de Caimanes.





Au haut Eglise San Antonio de Padua, Caimanes. Campagne publicité #voyalosvilos. **En bas** Parc rupestre Monte Aranda, Caimanes. Campagne publicité #voyalosvilos.

PICHIDANGUI

Son nom signifie « petit radeau » d'après la dérivation mapudungun : Pichi : petit, et dangui : radeau. Située 30 km au sud de Los Vilos, c'est la station balnéaire qui accueille les visiteurs du sud. Elle dispose d'une belle plage aux eaux calmes et peu profondes, où l'on pratique des sports nautiques tels que la planche à voile et le canoë, ainsi que des activités sous-marines telles que la plongée et la pêche sportive. Dans son port, les yachts sont disposés autour de la Isla de Locos, une réserve d'oiseaux marins, de pingouins et de chungungos. Sur le front de mer, on trouve une promenade piétonne avec une foire artisanale, la crique de Pichidangui et, plus au sud, l'église de La Roca mise en valeur par son architecture unique. On y accède par deux voies, depuis la route 5 Nord aux km 196 et km 199. L'offre d'hébergement est variée : campings, cabanes, auberges, motels et hôtels.



Rue Piétonne. Elle est adjacente à la crique des pêcheurs. Elle est composée d'une esplanade accessible aux gens à mobilité réduite. Les espaces verts sont ornés avec la flore locale. Un marché artisanal s'installe

été et les produits proposés sont très variés en cuir de poisson, en minéraux, en bois et en laine.

9 Accès par avenue Costanera.

Crique de Pêcheurs. En été, cette magnifique crique devient un lieu très fréquenté que propose des excursions en bateau jusqu'à la Île de Locos pour observer les pingüinos de Humboldt (manchots). Il est également possible d'acheter des produits frais de la mer, des ceviches et des empanadas.

9 Accès par la rue piétonne de Pichidangui au par l'Avenue Costanera.

Île de Locos. L'écosystème de l'île abrite la faune caractéristique de la région. Il est possible d'observer des lions de mer et des chungungos (la plus petite loutre du monde). La présence de pingüinos de Humboldt (manchots), de hérons et d'albatros est remarquable. Pendant la saison estivale et les week-ends longs, des excursions en bateau invitent les touristes à observer le mode de vie de ces espèces.

Église Santa Teresa. Elle est située sur l'avenue Costanera au sud de Pichidangui, perché sur surplomb rocheux. Elle a été construite uniquement de pierres et de ciment, ses côtés sont dotés d'immenses fenêtres qui offrent une vue panoramique sur la côte rocheuse. Elle est ouverte le dimanche.

9 Se trouve en avenue Costanera, au sud de Pichidangui.

Colline Santa Inés. Il est considéré un sanctuaire naturel avec ses 713,8 hectares plus la forêt d'oliviers du genre valdivien, qui se conserve grâce au microclimat généré par un régime de compensation hydrique dû aux influences des brouillards côtiers et la topographie locale. Un site idéal pour des randonnées de difficulté moyenne ou la descente en vélo pour les plus aventureux.



Tunnel Las Palmas-El Quelón. Photo Mairie Los Vilos.



Cristaux La Esperanza, Tilama. Piblicité touristique #voyalosvilos.

Grotte de la Quintrala. Il s'agit d'une grotte naturelle de 100 mètres de long avec une débouché sur la mer. La grotte est située dans la péninsule de Punta Quelén au nord de Pichidanguí. Son nom provient d'une légende qui remonte à l'époque coloniale, lorsque le territoire de Pichidanguí appartenait à l'hacienda Longotoma, dont la propriétaire était Catalina de los Ríos y Lisperguer, dites « Quintrala ». La légende raconte que cette femme au caractère bien trempé et belle comme tout séduisais de nombreux amants qui ont succombé à ses charmes. Une fois rassasié son besoin, elle les emmenait dans la grotte pour les torturer et les jeter à la mer.

VALLÉE DU QUILIMARÍ

En regardant la cordillère, face à Pichidanguí, s'étend la magique vallée de Quilimarí, une terre de fortes traditions

paysannes, archéologiques, ferroviaires et de surprenants trésors minéraux. Le long de la rivière qui lui a donné son nom, coule un itinéraire de bien-être et de santé lié au quartz. Ce minéral attirant pour le tourisme est chaque fois plus demandé.

9 Accès au km 200 par la route 5 Norte, joignant la route D-875.

Village de Quilimarí. Son nom est une variante du mapudungun « Küla » : trois et Mari : dix, c'est-à-dire trente. Situé à 25 km au sud de Los Vilos, c'est un village historique, porte d'entrée de la vallée de Quilimari. On y trouve des vestiges culturels qui remontent à l'époque coloniale, comme les coutumes traditionnelles de battage, de rodéo et de chant au divin et à l'humain, une expression religieuse qui perdure depuis plus de 400 ans. L'église date de 1789 et on y trouve des livres d'actes ecclésiastiques du XVIII^e siècle. La fête de la Virgen del Carmen de Palo Colorado est célébrée dans cette église tous les 16 juillet.

9 Se accès par la route 5 Nord, au Km 169.

Village de Guangualí. Son nom dérive d'une variante de Mapudungún : Wawan : blé de mauvaise qualité et Lif : vide, toponymie qui peut être attribuée à la présence de centres de mouture indigènes en *pedras tacitas*, présents dans la localité. C'est un petit village agricole dont la production d'avocats est significative. L'artisanat en bois et la céramique en grès avec ses figures d'animaux domestiques et sauvages prend une place importante aussi. Ce village se situe 14 km à l'est de Quilimarí,

9 Accès par la route Vallée Quilimarí.

Route bien-être et santé. Le quartz est un minéral connu pour ses propriétés énergétiques et il se trouve en abondance dans cette vallée. Les bains chauds, les lits de quartz, la thérapie sonore avec les bols de quartz et les tentes de quartz sont quelques-unes des offres disponibles dans toute la vallée. Les centres holistiques spécialisés portent une bonne réputation, parmi eux, la célèbre Casa Guangualí propose hébergement et traitements pour la guérison du corps et de l'esprit.

L'itinéraire comprend l'hébergement, la restauration et les services de camping, ainsi que des visites programmées de sentiers de pétroglyphes et d'art rupestre.

Barrage Culimo. Lagune artificielle qui recueille en amont les eaux de la rivière de la vallée Quilimarí. C'est un endroit idéal pour la pêche sportive si les conditions sont bonnes et pour photographier la nature.

9 Bordeando su costado norte, se puede acceder a los petroglifos de Culimo.

Pétroglyphes de Tilama. Ils correspondent aux expressions de l'art rupestre des cultures Molle, Diaguita et Diaguita-Inca, entre 5.000 et 470 ans avant le présent. Cet art est constitué de masques, objets anthropomorphes, zoomorphes et des dessins abstraits. Les pétroglyphes de Tilama, Pangalillo et Culimo sont situés à proximité, dans les localités homonymes de la vallée de Quilimarí, on peut y accéder à pied par de petits sentiers.

Sculpture de la femme diaguita. C'est une création de Rodolfo Bucherenick un sculpteur de Los Vilos. L'œuvre se dresse près du village de Tilama et c'est un hommage au travail réalisé par les femmes de la vallée. Les photos panoramiques prises depuis ce lieu sont extraordinaires.

Muséum de Lo Muñoz. Situé dans le Rancho de Los Almendros, à 5 km à l'est de Guangualí, se trouve le seul musée de la commune. Il possède une collection privée de pièces du patrimoine archéologique, paléontologique, naturel, rural et religieux qui racontent l'histoire de la vallée de Quilimarí. On y trouve des ammonites, divers minéraux, des jarres indigènes, des animaux embaumés et des antiquités rurales.

À côté du musée se trouve une boutique d'artisanat, de souvenirs, de miel et d'herbes médicinales, ainsi qu'un restaurant et des lits de quartz.

Domaine Palo Colorado. Dans ce domaine, qui s'étend de part et d'autre de la route panaméricaine, la figure de

la Vierge du Palo Colorado a été trouvée dans un arbre, ce qui a donné naissance à la légende religieuse et à la quantité non négligeable d'adeptes fervent dans région. Un ermitage est érigé en son honneur. Le domaine offre divers services touristiques tels que des *jarres* (petite piscine) d'eau de mer et des excursions dans une forêt indigène. Il dispose d'une boutique d'artisanat, d'une serre et d'un restaurant.

Artisanat céramique au grès. Le long de la route vallée de Quilimari, plusieurs ateliers se consacrent à la conception et à l'élaboration de pièces artisanales en grès, dont la caractéristique principale sont les couleurs et les motifs évoquant la flore et la faune locale. Le grès est fabriqué principalement par des artisans consacrés à cette technique d'argile sableuse, cuite dans un four à entre 1 200 et 1 400 degrés Celsius.

Route Patrimoniale El Quelón, Tilama-Caimanes. Cette route sauve le magnifique ouvrage d'art de l'ancienne voie ferrée qui, entre Quelón et Caimanes, présente neuf monuments nationaux, parmi eux des tunnels et des ponts en pierre et en métal. Il commence au sud, au tunnel de Las Palmas, et s'étend le long de la route D-27-E, qui traverse Tilama jusqu'à Caimanes.



Remarque. Privilégiez les prestataires de services touristiques enregistrés et certifiés par Sernatur. L'enregistrement des services d'hébergement et de tourisme d'aventure est obligatoire, conformément à la loi sur le tourisme n° 20.423.

Visite: serviciosturisticos.sernatur.cl