

Reiseziel RÍO HURTADO

SERNATUR Coquimbo Region
Matta 461, of, 108, La Serena, Chile

 @sernaturcoquimb

 /SernaturRegionCoquimbo

 @sernatur_region_coquimbo

Nationaler Tourismusdienst | Chile



Ausgabe Januar 2023. Die Produktion erfolgt mit Mitteln des FNDR 2022.
Kostenlose Verteilung
Verkauf nicht erlaubt



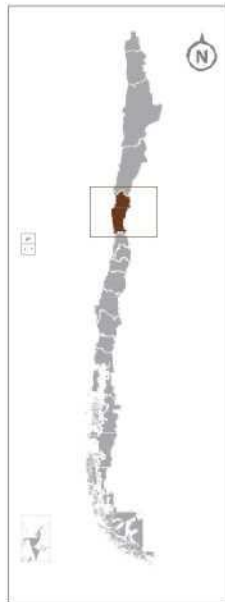
Besuchen Sie unsere offiziellen Webseiten



Scanne den QR-Code



REGION COQUIMBO UND SEINE GEMEINDEN



Gemeinden

1. Andacollo
2. Canela
3. Combarbalá
4. Coquimbo
5. Illapel
6. La Higuera
7. La Serena
8. Los Vilos
9. Monte Patria
10. Ovalle
11. Paihuano
12. Punitaqui
13. Río Hurtado
14. Salamanca
15. Vicuña



Nicht zu verpassen

Coquimbo Region

Historisches

Naturdenkmal Pichasca



Mitten im Vorgebirge gelegen, kann man ihn durchwandern und Funde eines versteinerten Waldes, fossile Überreste prähistorischer Tiere und einen Felsüberhang entdecken, auf dem sich 8.000 Jahre alte Kulturstätten befanden.

Traditionelle Feste



Erleben Sie die typischen und kulturellen Feste, die das ganze Jahr über gefeiert werden.

Río Hurtado







Die Ortschaft Samo Alto, die Gemeindehauptstadt von Río Hurtado, liegt 41 km von Ovalle und 95 km von La Serena entfernt. Sie ist über die D-43 Ovalle-La Serena zu erreichen, die an der Kreuzung mit der D-595 am Stausee von Recoleta zusammenläuft.

Grenzen

Im Norden mit Andacollo, Vicuña und Paihuano, im Süden mit Monte Patria, im Osten mit der Republik Argentinien und im Westen mit Ovalle.

NÜTZLICHE DATEN

Notfälle

	Krankenwagen	131
	Polizei	133
	Feuerwehr	132
	Andenhilfskorps	136
	CITUC Vergiftungen	(56-2) 635
	Sichere Beschwerde einreichen	4242

Telefonnummern wählen

Von Chile ins Ausland:

Netzbetreiber + 0 + Landesvorwahl + Landesvorwahl + Fragevorwahl + Rufnummer







Andere Stadt in Chile: Vorwahl + Telefonnummer

Vom Festnetz zum Mobiltelefon 9 + Telefon

Vom Mobiltelefon ins Festnetz

0 + Vorwahl + Telefon

Transport Telefon

	Aeropuerto Internacional (+56 2) 2690 1796
	Arturo Merino Benítez
	Flughafen La Florida (+56 51) 2270353
	In La Serena
	Busse ab Feria Modelo de Ovalle,
	Maestranza s/n

Informationen

Sernatur, Fremdenverkehrsbüro
 Malta 461, La Serena
 + Info.: www.turismoregiondecoquimbo.cl

Gemeinde von Río Hurtado
 Samo Alto s/n, (56 53) 2 655900

EINFÜHRUNG

Das Tal des Rio Hurtado ist eines der unentdeckten Gebiete im Herzen der Region Coquimbo. Es bietet natürliche Attraktionen, die von einer beginnenden touristischen Infrastruktur begleitet werden. Hier kann man Agrotourismus praktizieren, indem man ländliche Unterkünfte und eine Vielzahl von Naturprodukten und Ziegenkäse anbietet. Es ist auch eine der Stätten der alten Besiedlung des Landes und der archäologischen Zeugnisse der alten Kulturen, die auf den 2.117 km² verteilt sind.

Die Gemeinde beherbergt ein interessantes wissenschaftliches Erbe mit geologischen Formationen, die etwa 70 Millionen Jahre zurückreichen. Das Gebiet wird durch fossile Überreste von Tieren und Pflanzen ergänzt, darunter ein versteinertes Wald und die einzigen in Chile dokumentierten Überreste von Titanosauriern (terrestrische mesozoische Reptilien).

Folgt man dem Lauf des Flusses, der der Gemeinde ihren Namen gibt, findet man eine Reihe kleiner Dörfer und Orte mit traditioneller Landwirtschaft, die sich bis tief in die Ausläufer der Bergkette erstrecken.



Oben Panoramablick auf das Tal. **Mitte** Dinosaurier-Nachbildung, Naturdenkmal Pichasca. **Unten** Alero Rocosco, Naturdenkmal Pichasca.

HURTADO FLUSS

Hier finden wichtige Aktivitäten im Zusammenhang mit Geschichte und Archäologie statt. In diesem Gebiet des Landes gibt es menschliche Überreste, die 10.000 Jahre zurückreichen und eine frühe Besiedlung erkennen lassen, die eine erstklassige Touristenattraktion darstellt.

Recoleta Stausee. Obwohl es zu Ovalle gehört, ist es ein obligatorischer Halt, denn es liegt 12 Kilometer vor der Ankunft in Samo Alto auf der D-595.


TOURISTISCHE ATTRAKTIONEN

Naturdenkmal Pichasca. Hier kann man die Flora und Fauna von vor 70 Millionen Jahren und die Kulturen von vor 10.000 Jahren kennen lernen. Ein kleines Gebiet unter der Leitung von Conaf, dass das archäologische Erbe in Sektoren wie El Alero Rocosó und Casa de Piedra (letzteres wurde im Laufe der Zeit von verschiedenen kulturellen Komplexen genutzt) für zukünftige Generationen bewahrt.

 **Das Hotel liegt im Sektor San Pedro Viejo, 7 km von Samo Alto**

Schlucht El Romerito (Lagune von Serón). Es befindet sich in einer nördlichen Einflugschneise. Der Zugang ist beschränkt und wird von kommunalen Reiseleitern betreut. Die Petroglyphen zeigen eingerahmte Kreuze, geometrische Figuren und menschliche Gestalten.

Las Tinajas. Es handelt sich um eine kleine Schlucht mit Felsmalereien. Die Motive sind menschliche Figuren, Kameliden (Guanakos oder Lamas) und stilisierte geometrische Formen. Es wird angenommen, dass sie mehr als 2.000 Jahre alt sind.


 **4 km von Samo Alto entfernt, in unmittelbarer Nähe der Hauptstraße gelegen.**

Karte der Gemeinde Río Hurtado





Hacienda Los Andes. Die an der Furt von Morrillos gelegene Outdoor-Lodge ist mit einer gemütlichen und komfortablen Atmosphäre ausgestattet. Sie wurde im Jahr 2001 im Kolonialstil erbaut. Sie erstreckt sich über etwa 500 ha und bietet Zimmer verschiedener Kategorien, ein eigenes Restaurant, 3 km Wanderwege entlang des Flussufers und einen Palmengarten. Außerdem verfügt es über eine private Sternwarte. Sonne, frische Luft, Reitsport und eine sehr abwechslungsreiche Vegetation sind seine Attraktionen.

 **Zugang von Ovalle zur Furt von Morrillos über die Route**

D-595, 5 km nach dem Dorf Serón.

Tricahue-Papageien. Papageien der Art Tricahue sind in verschiedenen Teilen des Tals in freier Wildbahn zu finden. Mit ihren leuchtenden Farben und ihrem unüberhörbaren Geschnatter sind sie eine geschützte und vom Aussterben bedrohte Art.

FESTE UND FEIERN

Traditionelles Volksfest. Ausstellung, Präsentation und Verkauf von typischen Produkten, Kunsthandwerk, Volksspielen, Folklore und typischer Gastronomie.

Sommerfeste auf dem Bauernhof. Regionales Treffen der Ranchera-Musik.

La Trilla-Festival. Rettung der Traditionen der ländlichen Dörfer, folkloristische Ausstellungen, typische Speisen und Verkauf von Produkten und Kunsthandwerk der Gemeinde.

Tricahue Papageienfest. Künstlerisches Treffen der Volksmusik und des Gesangs in der Kommune.

Rodeo. Traditionelles chilenisches Fest, das in den Halbmonden der Städte Pichasca und El Chañar stattfindet.

Weinlesefest. Ernte der Feldfrüchte, Wahl der Königinnen, Volksspiele, Volksmusik, Gastronomie und Produkte.

100 Tücher im Wind. Fest, das den Monat der Heimat einleitet, indem 100 Taschentücher im Rhythmus des Nationaltanzes „la cueca“ geschwungen werden. Verkauf von typischen Produkten, Wettbewerbe und Anerkennung der Tänzer.

Religiöse Feste Schutzpatrone. Volksfeste zu Ehren der Schutzheiligen der verschiedenen Ortschaften. Fest von San Pedro in der gleichnamigen Ortschaft, Fest von Cristo Rey in Pichasca, Fest von Francisco Javier in Samo Alto, Fest der Virgen del Carmen in Serón und Hurtado, Fest von Santa Teresita in Las Breas und Fest von Niño Dios in El Romeral.

Mateada. Treffen der älteren Menschen, um einen guten Mate zu genießen, Verkostung von Churrasca, Ziegenkäse, Cachitos de nuez, Mote con huesillo, Süßigkeiten und anderen Köstlichkeiten.

HANDGEFERTIGTE PRODUKTE

Steinhandwerk. Herstellung von Silber- und Natursteinschmuck durch Kunsthandwerker in den Dörfern San Pedro Norte und El Espinal bei Samo Alto.

G. Die Webergruppen von Huampulla und AlpaHur de Hurtado zeichnen sich durch wunderschöne Web-, Stock- und Häkelarbeiten aus.



Die Ortschaften Huampulla und Hurtado liegen 7 km

bzw. 41 km von Samo Alto entfernt.

Antakari-Route. Eine unterhaltsame Alternative für alle, die die raue Landschaft und das Landleben lieben, ist es, diese Straße der Diaguita-, Molle- und Inka-Kulturen kennen zu lernen. In Río Hurtado umfasst die Route zwei wichtige Abschnitte, den ersten von 50 km von der Stadt Hurtado bis Samo Alto, der das Tor zu Städten wie Morrillos, Serón, Fundina, Pichasca, San Pedro de Pichasca und El Espinal ist. Sie zeigt die Schönheit des Tals, die Traditionen und die alten Bräuche, die für die ländlichen Dörfer typisch sind. Es gibt verschiedene Alternativen wie Campingplätze, Hütten, Familienunterkünfte und Restaurants. Die Route umfasst Vicuña, Río Hurtado und Andacollo.

El Maray. El Maray ist ein Gebiet, das sich durch seine wunderbare Berglandschaft auszeichnet. Die Petroglyphen sind durch die thermischen Abbauprozesse bedroht, aber die wichtigsten sind für den Besucher sichtbar. Besonders hervorzuheben sind die Tierfiguren (Lamas oder Alpakas) und die anthropomorphen Figuren.



Typische Produkte Río Hurtado.

Rat. Bevorzugen Sie bei Sernatur registrierte und zertifizierte Anbieter von touristischen Dienstleistungen. Die Registrierung für Beherbergungs- und Abenteuer tourismusdienstleistungen ist gemäß dem Tourismusgesetz Nr. 20.423 obligatorisch.

Besuchen Sie: serviciosturisticos.sernatur.cl.

