

Destination RÍO HURTADO

SERNATUR Región de Coquimbo
n°461 Matta, bur. 108, La Serena,
Chili

 /SernaturRegionCoquimbo

 @sernatur_region_coquimbo

Service National du Tourisme | Chili



Édition janvier 2023. Production réalisée avec ressources FNDP 2022.

Distribution gratuite


Vente interdite




Visitez nos sites web officiels



Scanner le QR code

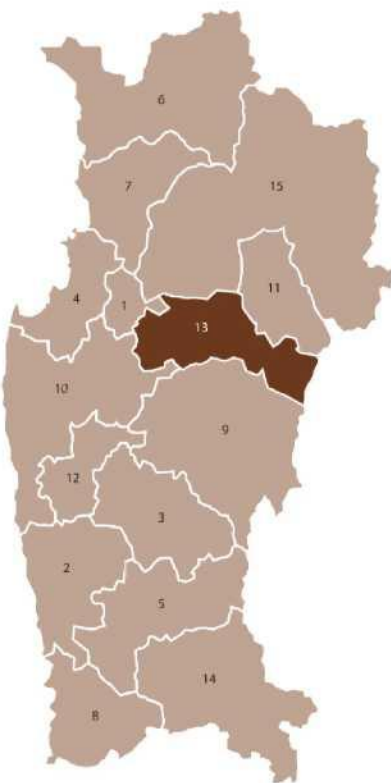


RÉGION DE COQUIMBO ET SES COMMUNES



Communes

1. Andacollo
2. Canela
3. Combarbalá
4. Coquimbo
5. Illapel
6. La Higuera
7. La Serena
8. Los Vilos
9. Monte Patria
10. Ovalle
11. Paihuano
12. Punitaqui
13. Río Hurtado
14. Salamanca
15. Vicuña



Incontournables

Région de Coquimbo

Monument naturel et historique de Pichasca



Niché au milieu de la Précordillère, il est possible de s'y promener et d'y découvrir des vestiges d'une forêt pétrifiée. Il abrite des restes fossiles d'animaux préhistoriques et un surplomb rocheux utilisé par d'anciens complexes culturels datant de 8.000 ans.

Fêtes de mœurs



Découvrez les festivités traditionnelles et culturelles qui sont célébrées tout au long de l'année.

Río Hurtado







La localité de Samo Alto, capitale de la commune de Río Hurtado, est située à 41 km d'Ovalle et à 95 km de La Serena. On y accède par la route D-43 Ovalle-La Serena qui rejoint la route D-595 au carrefour barrage Recoleta.

Limites

Au nord avec Andacollo, Vicuña et Paihuano, au sud avec Monte Patria, à l'est avec la République Argentine et à l'ouest avec Ovalle.

INFORMATIONS PRATIQUES




Numéros pratiques

 Ambulance	131
 Gendarmerie	133
 Sapeur-pompier	132
 Secouriste	136
 CITUC Intoxications	(56-2) 635
 Porter-plainte -Assurance	4242

Codes numéros téléphones

- Du Chili vers l'étranger :
carrier + 0 + code pays + code ville + numéro téléphone
- Autre ville au Chili :
Code ville + numéro téléphone
- Du téléphone fixe au téléphone portable
9 + numéro téléphone
- Du téléphone portable au téléphone fixe
0 + code pays + préfixe portable + numéro téléphone

Téléphones transports

-  Aéroport Internacional (+56 2) 2690 1796
Arturo Merino Benítez
-  Aéroport La Florida La Serena (+56 51) 2270353
-  Gare routière Modelo de Ovalle,
Maestranza s/n

Informations

Sernatur, Office du Tourisme n°461-1
Matta, ville La Serena.
+ info. : www.turismoregiondecoquimbo.cl

Mairie de Río Hurtado Samo Alto
s/n, (56 53) 2 655900

INTRODUCTION

La vallée du Rio Hurtado est l'un des endroits méconnus au cœur de la région de Coquimbo. Elle offre des sites naturels équipés d'une infrastructure touristique naissante. Il est possible d'y pratiquer le tourisme rural par le biais de gîtes ruraux. La vallée offre toute une variété de produits naturels y compris les fromages de chèvre. C'est un site de peuplement ancien et un témoin archéologique de cultures ancestrales répartis sur ses 2.117 km carrés.

La commune abrite un patrimoine scientifique intéressant en raison de ses formations géologiques datant d'environ 70 millions d'années. La zone est complétée parsemer des restes fossiles d'animaux et de plantes, y compris l'existence d'une forêt pétrifiée et les seuls restes de tyrannosaures (reptiles terrestres mésozoïques) qu'ont été documentés au Chili.

En suivant le cours de la rivière qui donne son nom à la commune, il est possible de trouver toute un enchaînement de petits villages et de lieux d'agriculture traditionnelle qui s'enfoncent dans la Précordillère de la chaîne montagneuse.



En haut : Vu panoramique de la vallée. **Au centre :** Réplique dinosaure monument naturel Pichasca. **En bas :** Site rocheux monument naturel Pichasca.

RÍO HURTADO

Le village bénéficie d'importantes activités liées à l'histoire et à l'archéologie. Dans cette région du pays on trouve des vestiges humains datant d'il y a 10.000 ans. Ce que révèle un peuplement ancien constituant un point d'attraction touristique de premier ordre.

Le barrage Recoleta. Il appartient à la ville d'Ovalle, mais c'est un arrêt obligatoire car il est construit 12 kilomètres avant d'arriver à Samo Alto par la route D-595. Des sports nautiques conseillés : windsurf, faire du voilier laser et la pêche.

ATTRAITES TURISTIQUES

Monument naturel de Pichasca. Il est possible de découvrir la flore et la faune d'il y a 70 millions d'années ainsi que les cultures qui existaient il y a 10.000 ans avant. Petite zone sous la responsabilité de CONAF qui préserve pour les générations futures le patrimoine archéologique dans ces secteurs tels que le surplomb rocheux et Casa de Piedra (ce dernier étant utilisé par différents complexes culturels au fil du temps).

 Situé au secteur de San Pedro Viejo , à 7 km de Samo Alto.

Quebrada El Romerito (lagune Serón). Elle est située dans un interfluve nord. Son accès est restreint, pourtant, les visites sont assurées par des guides touristiques de la commune. Les pétroglyphes représentent des croix encadrées, des dessins géométriques figuratifs et des figures humaines.

Las Tinajas. Il s'agit d'une petite gorge avec des peintures rupestres. Les motifs sont des figures humaines, des camélidés (guanacos ou lamas) et des formes géométriques stylisées. La date de ces peintures est au-delà de 2.000 ans.


 Situé à 4 km de Samo Alto près de la route principale.

Carte Commune Río Hurtado





Le domaine Los Andes Situé au gué de Morrillos, c'est une auberge équipée de plein air, accueillante et confortable. Le domaine a été construit en 2001 dans un style colonial, il s'étend sur environ 500 hectares et dispose d'un restaurant sur place. Le domaine propose des chambres de différentes catégories, des balades sur un sentiers de 3 km le long de la rivière et un jardin de palmiers. Il possède un observatoire privé. Le soleil, l'air pur, les sports équestres et une végétation extrêmement variée sont ses attraits.

 **Accès par Ovale au gué de Morrillos route D-595,5 km après le village Serón.**

Perroquets Tricahue. Les perroquets de l'espèce tricahue se trouvent à l'état naturel dans différentes parties de la vallée. Avec leurs couleurs vives et leur bavardage incomparable, ils sont une espèce protégée et menacée d'extinction.

FÊTES ET CÉLÉBRATIONS

Foire traditionnelle. C'est une exposition pour présenter les produits typiques, l'artisanat, les jeux populaires, le folklore, la gastronomie locale et promouvoir la vente de ces produits.

Festivales de musique ranchera en été. C'est une rencontre musicale des communes de la région aux airs de la chanson et la musique ranchera.

Fête du battage. Il s'agit de préserver les traditions des villages ruraux avec des présentations folkloriques, la dégustation de plats locaux, la vente des produits et l'artisanat de la commune.

Festival du perroquet *Tricahue*. C'est une rencontre artistique de chants et musique populaire de la commune.

Rodéo. Fête traditionnelle chilienne qui se déroule dans les arènes des localités de Pichasca et El Chañar.

Fête de la Vendange. C'est la récolte des raisins ; l'élection des reines ; des jeux populaires ; de la musique folklorique ; de la gastronomie et d'autres produits locaux.

100 mouchoirs dans le vent. C'est l'activité qui démarre les célébrations durant le mois dédié à la patrie. 100 mouchoirs soufflant au rythme de la danse nationale « *la cueca* », cela donne lieu aux concours et reconnaissance des danseurs. Il y a la vente de produits typiques aussi.

Fêtes religieuses Saints Patrons. Fêtes populaires célébrant les saints patrons des différentes localités. Fête de San Pedro, dans la ville du même nom ; Fête de Cristo Rey, à Pichasca ; Fête de Francisco Javier, à Samo Alto ; Fête de la Virgen del Carmen, à Serón et Hurtado ; Fête de Santa Teresita, à Las Breas ; et Fête del Niño Dios, à El Romeral.

Mateada. C'est une réunion des personnes âgées, pour déguster des bons produits locaux, profiter d'un bon maté, déguster la churrasca, le fromage de chèvre, les *cachitos* de noix, le mote con huesillo, des sucreries et autres délices.

ARTISANAT

Artisanat en pierre. C'est la production de bijoux en argent et en pierres naturelles fabriqués par des artisans basés dans les villages de San Pedro Norte et El Espinal près de Samo Alto.

Tissages. Mettre en valeur les groupes de tisserands de Huampulla et d'AlpaHur de Hurtado. Leurs tissages que sont réalisés au métier à tisser, aux aiguilles, au crochet.

 Huampulla est à 7 km de Samo Alto.

Hurtado est à 41 km de Samo Alto.

Route Antakari. Une alternative plaisante pour ceux qui aiment les paysages accidentés et la vie rurale, est la découverte de cette route des cultures Diaguita, Molle et Inca. Depuis Río Hurtado l'itinéraire comprend deux tronçons importants, le premier de 50 km de la ville de Hurtado à Samo Alto, la porte d'entrée pour les villes : Morrillos, Serón, Fundina, Pichasca, San Pedro de Pichasca et El Espinal. La route met en valeur la beauté de la vallée et les coutumes ancestrales typiques des villages ruraux. Différentes alternatives de services sont proposées, par exemple : camping, cabanes, logements familiaux et restaurants. L'itinéraire traverse Vicuña, Río Hurtado et Andacollo.

El Maray. C'est un secteur qui se distingue par son merveilleux paysage de montagne. Ses pétroglyphes sont menacés par les processus du choc thermique, mais les plus représentatifs sont visibles encore par le visiteur. Il est possible d'identifier figures des animaux (lamas ou alpagas) et figures anthropomorphes.



Produits typiques Río Hurtado.

Remarque. Privilégiez les prestataires de services touristiques enregistrés et certifiés par Sernatur. L'enregistrement des services d'hébergement et de tourisme d'aventure est obligatoire, conformément à la loi sur le tourisme n° 20.423.

Visite: serviciosturisticos.sernatur.cl