

Destino RÍO HURTADO

SERNATUR Región de Coquimbo

Matta 461, of. 108, La Serena, Chile

 @sernaturcoquimb

 /SernaturRegionCoquimbo

 @sernatur_region_coquimbo

Servicio Nacional de Turismo | Chile



Edición Enero 2023. Producción realizada con recursos FNDR 2022.

Distribución gratuita

Prohibida su venta



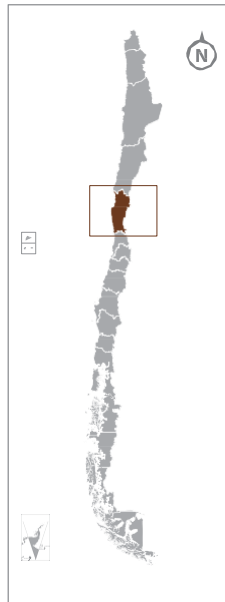
Visita nuestros sitios web oficiales



Escanea el código QR

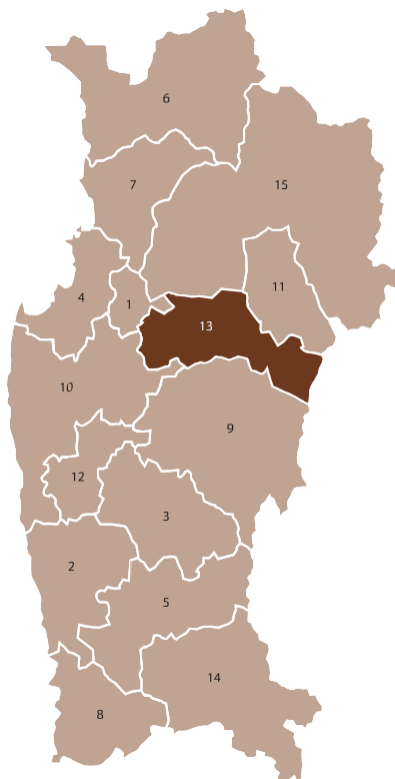


REGIÓN DE COQUIMBO Y SUS COMUNAS



Comunas

1. Andacollo
2. Canela
3. Combarbalá
4. Coquimbo
5. Illapel
6. La Higuera
7. La Serena
8. Los Vilos
9. Monte Patria
10. Ovalle
11. Paihuano
12. Punitaqui
13. Río Hurtado
14. Salamanca
15. Vicuña



Imperdibles

Región de Coquimbo

Monumento Natural e Histórico de Pichasca



Enclavado en plena precordillera es posible recorrerlo y descubrir hallazgos de un bosque petrificado, restos fósiles de animales prehistóricos y un alero rocoso utilizado por antiguos complejos culturales con data de 8 mil años.

Fiestas Costumbristas



Vive las fiestas típicas y culturales que se celebran durante todo el año.

Río Hurtado







La localidad de Samo Alto, capital comunal de Río Hurtado está ubicada a 41 km de Ovalle y a 95 km de La Serena. Se accede por la ruta D-43 Ovalle-La Serena, empalmando con ruta D-595 en el cruce embalse Recoleta.

Límites

Al norte con Andacollo, Vicuña y Paihuano, al sur con Monte Patria, al este con la República Argentina y al oeste con Ovalle.

DATOS ÚTILES

Emergencias

 Ambulancia	131
 Carabineros	133
 Bomberos	132
 Cuerpo de Socorro Andino	136
 CITUC Intoxicaciones	(56-2) 635 6800
 Denuncia Seguro	4242

Discado de números telefónicos




De Chile al extranjero:
carrier + 0 + código de país + código de ciudad + teléfono

Otra ciudad dentro de Chile:
código de área + teléfono

De teléfono fijo a móvil
9 + teléfono

De teléfono móvil a fijo
0 + código de área + teléfono

Teléfonos de transporte

 Aeropuerto Internacional Arturo Merino Benítez	(+56 2) 2690 1796
 Aeropuerto La Florida de La Serena	(+56 51) 2270353
 Buses de Feria Modelo de Ovalle, Maestranza s/n	

Informaciones

Sernatur, Oficina de Información Turística
Matta 461, La Serena
+ Info.: www.turismoregiondecoquimbo.cl


I. Municipalidad de Río Hurtado
Samo Alto s/n, (56 53) 2 655900

INTRODUCCIÓN

El valle de Río Hurtado es uno de los lugares por descubrir en el corazón de la Región de Coquimbo. Ofrece atractivos naturales que se encuentran acompañados por una incipiente infraestructura turística. Aquí es posible practicar el agroturismo a través de hospedajes rurales y una variedad de productos naturales y queso de cabra. También, es uno de los sitios de poblamiento antiguo del país y de testimonios arqueológicos de ancestrales culturas que se reparten en sus 2.117 km².

La comuna alberga un interesante patrimonio de interés científico por sus formaciones geológicas de unos 70 millones de años. El área se complementa con vestigios fósiles de animales y vegetales, destacando la existencia de un bosque petrificado y los únicos restos de titanoasurios (reptiles terrestres mesozoicos) documentados en Chile.

Siguiendo el curso del río quedan a nombre de la comuna es posible encontrar un rosario de pequeños pueblos y lugares de agricultura tradicional que se internan en los contrafuertes cordilleranos.



Arriba Vista panorámica del valle. **Centro** Réplica dinosaurio, Monumento Natural Pichasca. **Abajo** Alero Rocoso, Monumento Natural Pichasca.

RÍO HURTADO

Disfruta de importantes actividades asociadas a la historia y arqueología. En esta zona del país se hallan vestigios humanos de hace 10 mil años, que revelan un temprano poblamiento, lo que constituye un atractivo turístico de primer nivel.

Embalse Recoleta. Aunque pertenece a Ovalle, es paso obligado porque se ubica a 12 kilómetros antes de llegar a Samo Alto por la Ruta D- 595. Se practica windsurf, velerismo láser y pesca.

ATRACTIVOS TURÍSTICOS

Monumento Natural Pichasca. Es posible conocer la flora y fauna de hace 70 millones de años y las culturas existentes hace 10 mil años. Pequeña área a cargo de Conaf que conserva para las generaciones futuras el patrimonio arqueológico en sectores como El Alero Rocosó y Casa de Piedra (este último utilizado por diversos complejos culturales a lo largo del tiempo).

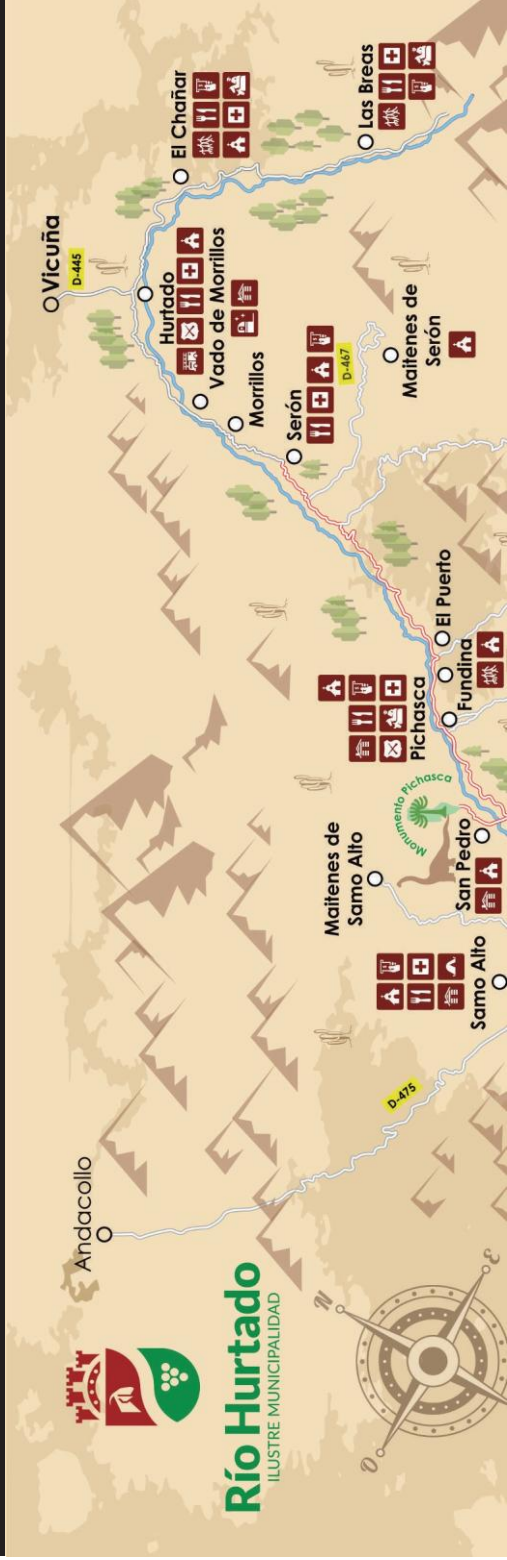
📍 **Ubicado en el sector de San Pedro Viejo, a 7 km de Samo Alto.**

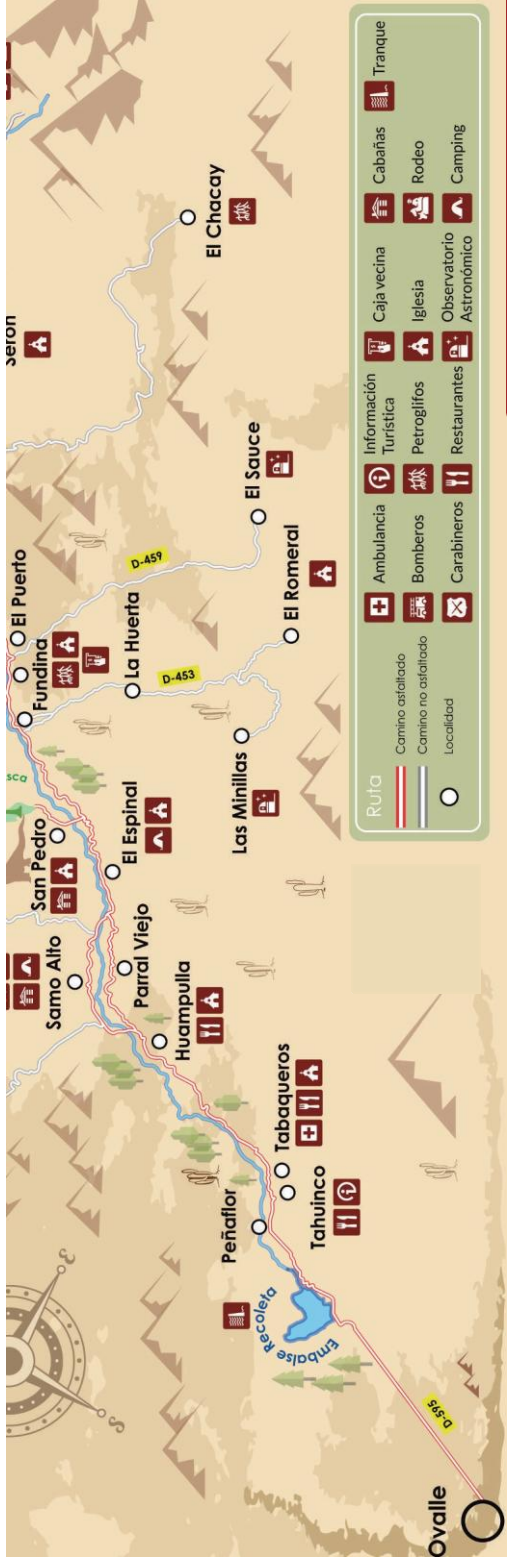
Quebrada El Romerito (Laguna de Serón). Se ubica en un interfluvio norte. Posee un acceso restringido, el cual se accede mediante guías de turismo comunales. Los petroglifos exhiben cruces enmarcadas, diseños geométricos figurativos y figuras humanas.

Las Tinajas. Es una pequeña quebrada con manifestaciones rupestres. Los motivos son figuras humanas, camélidos (guanacos o llamas) y geométricos estilizados. Se le atribuye una antigüedad superior a los 2.000 años.

📍 **Ubicada a 4 km de Samo Alto muy cerca del camino principal.**

Mapa Comuna Río Hurtado





Ruta


- Camino asfaltado
- Camino no asfaltado
- Localidad

Iconos de Servicios:

- Ambulancia
- Bomberos
- Carabineros
- Información Turística
- Petroglifos
- Restaurantes
- Caja vecina
- Iglesia
- Observatorio Astronómico
- Cabañas
- Rodeo
- Camping
- Tranque



Hacienda Los Andes. Ubicada en el vado de Morrillos, es un outdoor-lodge equipado y provisto de un ambiente acogedor y confortable. Fue construida en estilo colonial en 2001. Comprende unas 500 ha y ofrece habitaciones de distintas categorías, un restaurante propio, 3 km de senderos por la ribera del río y un jardín de palmeras. Además posee un observatorio privado. Sol, aire puro, deportes ecuestres y una vegetación extremadamente variada son sus atractivos.

 **Se accede desde Ovalle al vado de Morrillos por la ruta D-595, 5 km después del pueblo de Serón.**

Loros Tricahue. En diferentes puntos del valle es posible encontrar en estado natural loros de la especie Tricahue. De vivos colores e inconfundible hablar, es una especie protegida y en riesgo de extinción.

FIESTAS Y CELEBRACIONES

Feria costumbrista. Muestra, exhibición y venta de productos típicos, artesanías, juegos populares, folclore y gastronomía típica.

Festivales rancheros de verano. Encuentro comunal regional de la música ranchera.

Fiesta de La Trilla. Rescate de las tradiciones de los pueblos rurales, muestras folclóricas, comidas típicas y venta de productos y artesanías de la comuna.

Festival del Loro Tricahue. Encuentro artístico de la música y el canto popular. sanías de la comuna.

Rodeo. Fiesta tradicional chilena a realizarse en las medias unas de las localidades de Pichasca y El Chañar.

Fiesta de la Vendimia. Recolección de la cosecha, elección de reinas, juegos populares, música folclórica, gastronomía y productos.

100 Pañuelos al Viento. Festividad que da inicio al mes de la patria manteniendo 100 pañuelos ameando al compás del baile nacional “la cueca”. Venta de productos típicos, concursos y reconocimientos a bailarines.

Fiestas religiosas Santos Patronos. Fiestas populares que celebran a los patronos de los diferentes pueblos. Fiesta de San Pedro, en la localidad del mismo nombre; Fiesta de Cristo Rey, en Pichasca; Fiesta de Francisco Javier, en Samo Alto; Fiesta de la Virgen del Carmen, en Serón y Hurtado; Fiesta de Santa Teresita, en Las Breas; y Fiesta del Niño Dios, en El Romeral.

Mateada. Encuentro del adulto mayor, para disfrutar de un buen mate, degustaciones de churrasca, queso de cabra, cachitos de nuez, mote con huesillo, dulces y otras delicias.

PRODUCTOS ARTESANALES

Artesanía en Piedra. Elaboración de joyas en plata y piedra natural de artesanos asentados en las localidades de San Pedro Norte y El Espinal cercanos a Samo Alto.

Tejidos. Destacan las agrupaciones de tejedoras de Huampulla y AlpaHur de Hurtado con hermosos tejidos a telar, palillos y crochet.

 **La localidad de Huampulla y Hurtado se ubican a 7 km y a 41 km respectivamente de Samo Alto.**

Ruta Antakari. Una entretenida alternativa para quienes disfrutan del paisaje agreste y la vida rural es conocer este camino de las culturas Diaguita, Molle e Inca. En Río Hurtado el itinerario incluye dos tramos relevantes, el primero de 50 km desde la localidad de Hurtado a Samo Alto, que es la puerta de entrada a localidades como Morrillos, Serón, Fundina, Pichasca, San Pedro de Pichasca y El Espinal. Destaca la belleza del valle, tradiciones y costumbres ancestrales típicas de los pueblos rurales. Hay diferentes alternativas de servicios de camping, cabañas, hospedaje familiar y restaurantes. La ruta incluye a Vicuña, Río Hurtado y Andacollo.

El Maray. El Maray es un sector que se distingue por su maravilloso paisaje cordillerano. Sus petroglifos están amenazados por procesos de termofractura, sin embargo los más significativos se encuentran a la vista del visitante. Destacan las figuras de animales (llamas o alpacas) y las de tipo antropomorfo.



Productos típicos Río Hurtado.

Consejo. Prefiera a los prestadores de servicios turísticos registrados y certificados en Sernatur. El registro para los servicios de alojamiento y turismo de aventura es obligatorio, según Ley de Turismo N° 20.423.

Visite: serviciosturisticos.sernatur.cl