

Destino **ANDACOLLO**



SERNATUR Región de Coquimbo

Matta 461, of. 108, La Serena, Chile

Síguenos en nuestra redes sociales:

@sernaturcoquimb

/SernaturRegionCoquimbo

@sernatur_region_coquimbo

Servicio Nacional de Turismo | Chile



Edición Enero 2023. Producción realizada con recursos FNDR 2022.

Distribución gratuita

Prohibida su venta



Visita nuestros sitios web oficiales

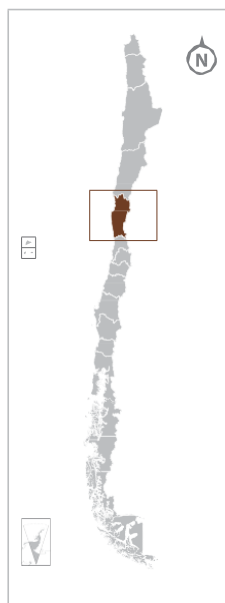


Escanea el código QR

Fotografía: Sernatur

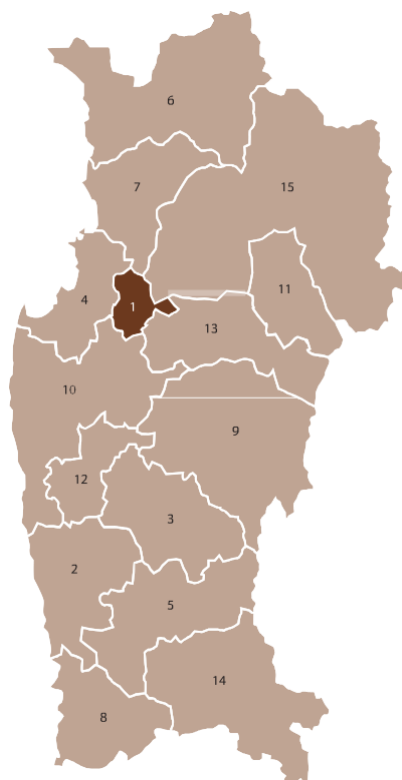


REGIÓN DE COQUIMBO Y SUS COMUNAS



Comunas

1. Andacollo
2. Canela
3. Combarbalá
4. Coquimbo
5. Illapel
6. La Higuera
7. La Serena
8. Los Vilos
9. Monte Patria
10. Ovalle
11. Paihuano
12. Punitaqui
13. Río Hurtado
14. Salamanca
15. Vicuña



Imperdibles

Región de Coquimbo

Observatorio Collowara



Ubicado en la cima del cerro El Churqui, este observatorio turístico cuenta con modernos equipos y una gran infraestructura que invita a conocer las estrellas y a develar los ministerios celestes.

Templos



Además de ser antiguas obras arquitectónicas, los templos andacollinos son parte integral de la cultura local y de su tradición religiosa. Muestra de ello son la Basílica y el Templo chico, situados en la plaza de Andacollo, donde cada año se celebra la fiesta religiosa más importante de esta parte del país, dedicada a la Virgen del Rosario.

Andacollo

La comuna de Andacollo está ubicada a 54 km de La Serena. Se accede por la ruta D-43 Ovalle - La Serena, empalmando con ruta D-51 en el cruce El Peñón.

Límites

Al oeste con la comuna de Coquimbo, al norte con la comuna de La Serena, al este con las comunas de Vicuña y Río Hurtado y al sur con la comuna de Ovalle.

DATOS ÚTILES

Emergencias

	Ambulancia	131
	Carabineros	133
	Bomberos	132
	Cuerpo de Socorro Andino	136
	CITUC Intoxicaciones	(56-2) 635 6800
	Denuncia Seguro	4242

Discado de números telefónicos

De Chile al extranjero:

carrier + 0 + código de país + código de ciudad + teléfono

Otra ciudad dentro de Chile:

código de área + teléfono

De teléfono fijo a móvil

9 + teléfono

De teléfono móvil a fijo

0 + código de área + teléfono

Teléfonos de transporte

	Aeropuerto Internacional Arturo Merino Benítez	(+56 2) 2690 1796
	Aeropuerto La Florida de La Serena	(+56 51) 2270353
	Buses de Terminal de Buses La Serena	(56 51) 222 45 73
	Buses de Rodoviario de Coquimbo	(56 51) 231 43 40

Informaciones

Sernatur, Oficina de Información Turística
Matta 461, La Serena,
+ Info.: www.turismoregiondecoquimbo.cl

Oficina de Turismo, I. Municipalidad de Andacollo
Urmeneta 599 y Plaza Videla 50, (56 51) 2337900
andacollo.turismo@gmail.com • www.andacolloteencanta.cl

INTRODUCCIÓN

Este centro minero cercano a las ciudades de La Serena y Coquimbo está estrechamente vinculado con la figura del pirquinero, personaje de profunda raigambre regional que durante siglos fue el precursor de esta actividad que hoy caracteriza a Chile en el ámbito mundial.

Enclavado a 1.100 metros de altitud es también reconocido por la admirable religiosidad y veneración de sus habitantes a la Virgen de Andacollo, cuyas fiestas atraen a decenas de miles de peregrinos que a pie o en vehículos llegan a sus imponentes templos, especialmente en octubre y diciembre de cada año. La instalación de un observatorio astronómico de carácter turístico ha potenciado la llegada de visitantes a esta comuna, que dentro de la región aporta cielos apropiados para el disfrute de esta actividad.

ANDACOLLO

Conoce la gruta de la Virgen del Rosario de Andacollo, que marca el inicio de las peregrinaciones a pie de los fieles que año a año acuden al lugar en agradecimiento por favores concedidos. Es la Ruta del Peregrino, de 27 km marcados por estaciones que representan los misterios gozosos de la vida de Jesús. Incluye los pueblitos de El Peñón, Maitencillo, El Manzano y la cuesta San Antonio. Andacollo cuenta además con una amplia zona rural perteneciente a las comunidades agrícolas, entre ellas Caldera y Damas, La Jarilla y el Azogue, Cuesta El Manzano y Comité Campesino La Cortadera.

ATRATIVOS TURÍSTICOS

Basílica o Templo Mayor Inaugurada en 1893 tras 20 años de construcción. Fue diseñada por el arquitecto Eusebio Chelly y declarada Monumento Nacional en 1981. De estilo romano bizantino, sus proporciones son simplemente extraordinarias: mide 70 metros de largo y 30 metros de ancho. Posee torres gemelas que se elevan hasta los 45 metros. con capacidad para 10.000 personas de pie, su altar principal fue fabricado en París y mirada la Basílica desde las alturas describe una perfecta cruz.

Templo Menor. Erigido en 1772, aquí permanece la imagen de la Virgen del Rosario en un hermoso altar con arreglos florales y un arco de plata.

Museo de Ofrendas. Data del siglo XVI. Este edificio esta lleno de ofrendas y testimonios que los peregrinos entregan a la Virgen del Rosario. Es el lugar exacto donde se encontró la imagen de la Virgen Morena en el siglo XVI:

Artesanía. Existe una artesanía tradicional realizada con la piedra andacollita y piedras de minerales ornamentadas con miniaturas en bronce imitando a herramientas mineras. También son típicas las láminas religiosas de la festividad de Andacollo.



Fiesta Grande Nuestra Señora de Andacollo.

Sala museográfica a Yahuín. Exposición de muestras arqueológicas de la comuna pertenecientes a las culturas Huentelauquén, Molle, Diaguita e Inca. Se ubica en Urmeneta esquina Quiteria Varas, centro histórico de Andacollo.

Circuito del oro. La tradición minera de esta comuna, invita a conocer las antiguas instalaciones que aún son utilizadas por pirquineros y pequeños mineros donde se extraen las riquezas que proporciona esta tierra. Se puede recorrer la planta de trapiche (molienda) El Salitre, donde pirquineros explican didácticamente el proceso del oro con antiguos instrumentos como el trapiche (molino mecánico del siglo XIX) y el maray (molino de piedra precolombino).


📍 Se ubican en calle El Salitre, a la entrada de Andacollo y en sector Los Caletones, accediendo por la calle subida Las Catanas.

Observatorio Astronómico Collowara. Su nombre significa en aimara *Tierra de estrellas*. Este recinto cuenta con 4 telescopios de alta calidad y definición. Además, en sus instalaciones se puede acceder a un salón de videoconferencias equipado con sistemas de proyección multimedia y cómodas butacas. Asimismo, posee ascensor, accesibilidad para discapacitados, sala de venta de souvenirs y cafetería.

📍 El observatorio turístico está ubicado en el cerro El Churqui, a 7 km del área urbana y a 1.300 metros de altitud.







Arriba Observatorio astronómico Collawara. **Centro** Interior sala museográfica Yahuín. **Abajo** Trapiche El Salitre.

Chepiquilla. Lugar de mitos y leyendas. Es donde comienza la ruta ancestral Antakari, que une a la comuna de Andacollo con Río Hurtado y Vicuña.

📍 **Ubicada a sólo 2 km al sur de Andacollo.**

Ruta ancestral Antakari. Una buena alternativa para quienes disfrutan del paisaje agreste y la vida rural. Itinerario que incluye las comunas de Vicuña, Río Hurtado y Andacollo. Son 20 localidades y más de 270 km, que reviven el camino que recorrían los indígenas de las culturas Diaguitas, Molle e Inca.

Terrazas indígenas. En este atractivo turístico de carácter cultural se rescatan obras realizadas por nuestros ancestros en lo relacionado con la agricultura. Se ubican en el sector de Chincolco, dentro de la propiedad de Hernán Gallardo, a unos 5 minutos desde la ruta D-51 en el sector de Las Arenillas.

Lavadero de Oro. Ubicado en el sector Los Negrito, el lavadero de oro constituyen parte de nuestro patrimonio minero, con herramientas de uso antiguo, oficio que forma parte de de nuestro legado histórico comunal.

Andacollo también cuenta con diferentes comunidades agrícolas, entre ellas Caldera y Damas, La Jarilla y el Azogue, Cuesta el Manzano y el Comité Campesino de la Cortadera, se encuentran radicadas en esta zona. En estos lugares podemos observar un paisaje distinto, caracterizado por pequeñas plantaciones de frutas y crianza de caprinos. También existen las queserías familiares, curtiembres, deshidratados de frutas y producción de mermeladas y dulces.

FIESTAS Y CELEBRACIONES

Traslado de la réplica imagen de la Virgen del Rosario.

Primer domingo de cada mes.

Trilla a yegua suelta.

Primer fin de semana de febrero.

Festival de la Voz de la Montaña.

Segunda semana de febrero.

Fiesta Patronal N. S. de Lourdes.

11 de febrero, sector La Caldera, a 27 km de Andacollo.

Semana Santa.

Marzo o abril según calendario.

Fiesta patronal San José Obrero.

1° de mayo. Sector Chepiquilla, a 2 km de Andacollo.

Fiesta Patronal Cruz de Mayo.

9 mayo (se celebra domingo más próximo). Sector El Toro, a 5 km de Andacollo.

Fiesta Patronal San Isidro.

15 de mayo (se celebra domingo más próximo). Sector La Jarilla, a 14 km de Andacollo.

Fiesta Patronal San Antonio.

13 de Junio (se celebra el domingo más próximo). Sector Los Caletones, a 3 km de Andacollo.

Fiesta patronal San Antonio de Padua.

13 de junio (se celebra el domingo más próximo). Sector Maitencillo, a 20 km de Andacollo.

Fiesta Patronal N.S. del Carmen.

16 de julio en Andacollo (se celebra el domingo más próximo).

Fiesta Patronal San Lorenzo.

10 de agosto (se celebra el domingo más próximo). Sector El Manzano, a 27 km de Andacollo.

Fiesta chica de la Virgen del Rosario de Andacollo.

Primer domingo de octubre.

Rosario de la Aurora.

8 de diciembre.

Procesión de la Purísima.

8 de diciembre.

Fiesta grande de la Virgen del Rosario de Andacollo.

23 al 27 de diciembre.

Consejo. Prefiera a los prestadores de servicios turísticos registrados y certificados en Sernatur. El registro para los servicios de alojamiento y turismo de aventura es obligatorio, según Ley de Turismo N° 20.423.

Visite: serviciosturisticos.sernatur.cl